

Федеральная служба государственной статистики



**ВСЕРОССИЙСКАЯ  
СЕЛЬСКОХОЗЯЙСТВЕННАЯ  
ПЕРЕПИСЬ 2016 ГОДА**  
**ПРЕДВАРИТЕЛЬНЫЕ ИТОГИ**

Москва, 2016

**УДК 31:63 (470)**  
**ББК 65.051.532**  
**В 85**

Редакционная коллегия:

**К.Э. Лайкам** – председатель редакционной коллегии  
**Л.В. Демина, А.В. Ленник, В.Н. Нестеров, Е.И. Новокщенова,**  
**Л.В. Субботина, Н.В. Шашлова**

**Всероссийская** сельскохозяйственная перепись 2016 года. Предварительные итоги:  
В85 Статистический бюллетень/Федеральная служба государственной статистики.  
М: ИИЦ «Статистика России», 2016 – 70 с.

В статистическом бюллетене представлены первые оперативные итоги Всероссийской сельскохозяйственной переписи 2016 года, полученные по результатам мониторинга хода переписи в сентябре 2016 г. Первые итоги содержат информацию о числе объектов переписи и общей площади земли в расчете на один объект переписи по категориям сельскохозяйственных производителей.

**УДК 31:63 (470)**  
**ББК 65.051.532**

© Росстат, 2016



# ПРЕДИСЛОВИЕ

Всероссийская сельскохозяйственная перепись в соответствии с Федеральным законом от 21 июля 2005 г. № 108-ФЗ «О Всероссийской сельскохозяйственной переписи» и постановлением Правительства Российской Федерации от 10 апреля 2013 г. № 316 «Об организации Всероссийской сельскохозяйственной переписи 2016 года» была проведена с 1 июля по 15 августа 2016 года, а на отдаленных и труднодоступных территориях, транспортное сообщение с которыми в установленный период проведения переписи затруднено, будет проводиться с 15 сентября по 15 ноября 2016 года.

Последний раз подобная Всероссийская сельскохозяйственная перепись проводилась в 2006 году.

Программа Всероссийской сельскохозяйственной переписи 2016 года разрабатывалась в соответствии с Программой Всемирной сельскохозяйственной переписи ФАО ООН, а также с учетом опыта проведения Всероссийской сельскохозяйственной переписи 2006 года.

В программу переписи включены показатели о характеристике объектов сельскохозяйственной переписи и занятости в сельском хозяйстве, наличии и использовании земельных ресурсов, структуре земель по землепользователям; посевных площадях и многолетних насаждений по широкому перечню сельскохозяйственных культур, о поголовье сельскохозяйственных животных по видам; о характеристике трудовых ресурсов, производственной инфраструктуре, технических средствах и технологиях в разрезе категорий сельскохозяйственных производителей.

В соответствии с постановлением Правительства Российской Федерации от 10 апреля 2013 г. № 316 предварительные итоги переписи будут опубликованы в IV квартале 2017 года, окончательные – в IV квартале 2018 года.

В настоящем статистическом бюллетене представлены **первые оперативные итоги**, полученные по результатам мониторинга хода Всероссийской сельскохозяйственной переписи 2016 года, проводимой на территории Российской Федерации в основные сроки (с 1 июля по 15 августа 2016 г.), в разрезе категорий сельскохозяйственных производителей по России в целом, федеральным округам и субъектам Российской Федерации.

Первые итоги содержат информацию о числе объектов переписи и общей площади земли в расчете на один объект переписи по категориям сельскохозяйственных производителей: сельскохозяйственным организациям, в том числе по сельскохозяйственным организациям (кроме микропредприятий), микропредприятиям и подсобным сельскохозяйственным предприятиям

несельскохозяйственных организаций; крестьянским (фермерским) хозяйствам и индивидуальным предпринимателям; личным подсобным и другим индивидуальным хозяйствам граждан в сельских и городских поселениях (городских округах); садоводческим, огородническим и дачным некоммерческим объединениям граждан.

В публикации приведена таблица, в которой представлены сравнительные данные с результатами Всероссийской сельскохозяйственной переписи 2006 года с учетом действующего законодательства об отнесении хозяйствующих субъектов к малому и среднему предпринимательству в 2006 и в 2016 годах.

В соответствии с утвержденной методологией (приказ Росстата от 29.02.2016 г. № 101) личные подсобные и другие индивидуальные хозяйства граждан в городских поселениях (городских округах) обследовались с применением выборочного метода статистического наблюдения. В связи с этим сводные данные по этой категории хозяйств представлены только по объектам, попавшим в выборочную совокупность (данные выборки, распространенные на всю генеральную совокупность, будут опубликованы в IV квартале 2017 года).

В статистическом бюллетене представлены диаграммы по общей площади земли в расчете на один объект переписи по России и субъектам Российской Федерации, а также картограммы.

По мере выпуска итогов Всероссийской сельскохозяйственной переписи 2016 года в печатных изданиях данные будут размещаться на интернет-сайте Росстата [www.gks.ru](http://www.gks.ru).

## СПИСОК СОКРАЩЕНИЙ

млн.	- миллионов
тыс.	- тысяч
га	- гектаров
ВСХП-2006	- Всероссийская сельскохозяйственная перепись 2006 года
ВСХП-2016	- Всероссийская сельскохозяйственная перепись 2016 года

В публикации приняты условные обозначения:

- - явление отсутствует
- 0 - значение показателя меньше 1
- 0,0 - значение показателя меньше 0,1
- ... - данные не публикуются в целях обеспечения конфиденциальности первичных статистических данных, полученных от респондентов, в соответствии с Федеральным законом от 29.11.2007 г. № 282-ФЗ «Об официальном статистическом учете и системе государственной статистики в Российской Федерации» (п. 5, ст. 4; ч. 1, ст. 9).

В отдельных случаях незначительные расхождения между итогом и суммой данных объясняются их округлением.





# СОДЕРЖАНИЕ

Предисловие.....	3
<b>1. Предварительные итоги переписи по Российской Федерации</b>	
1.1. Число и общая площадь земли в расчете на один объект переписи по категориям хозяйств по результатам Всероссийских сельскохозяйственных переписей 2006 и 2016 годов.....	7
1.2. Число сельскохозяйственных организаций в Российской Федерации ( <i>диаграмма</i> ).....	8
1.3. Общая площадь земли в среднем на одну сельскохозяйственную организацию в Российской Федерации ( <i>диаграмма</i> ).....	9
1.4. Число крестьянских (фермерских) хозяйств и индивидуальных предпринимателей в Российской Федерации ( <i>диаграмма</i> ).....	10
1.5. Общая площадь земли в среднем на одно крестьянское (фермерское) хозяйство и индивидуального предпринимателя в Российской Федерации ( <i>диаграмма</i> ).....	10
1.6. Число личных подсобных и других индивидуальных хозяйств граждан в Российской Федерации ( <i>диаграмма</i> ).....	11
1.7. Общая площадь земли в среднем на одно хозяйство граждан (личные подсобные и другие индивидуальные хозяйства граждан) в Российской Федерации ( <i>диаграмма</i> ).....	11
1.8. Число некоммерческих объединений граждан в Российской Федерации ( <i>диаграмма</i> ).....	12
1.9. Общая площадь земли в среднем на одно некоммерческое объединение граждан в Российской Федерации ( <i>диаграмма</i> ).....	12
<b>2. Предварительные итоги переписи по субъектам Российской Федерации</b>	
2.1. Число и общая площадь земли в среднем на одну сельскохозяйственную организацию.....	13
2.1.1. Число и общая площадь земли в среднем на одну сельскохозяйственную организацию (без микропредприятий).....	16
2.1.2. Число и общая площадь земли в среднем на одно микропредприятие.....	19
2.1.3. Число и общая площадь земли в среднем на одно подсобное сельскохозяйственное предприятие несельскохозяйственной организации.....	22
2.2. Число и общая площадь земли в среднем на одно крестьянское (фермерское) хозяйство и одного индивидуального предпринимателя.....	25
2.2.1. Число и общая площадь земли в среднем на одно крестьянское (фермерское) хозяйство.....	28
2.2.2. Число и общая площадь земли в среднем на одного индивидуального предпринимателя.....	31

2.3. Число и общая площадь земли в среднем на одно хозяйство граждан (личные подсобные и другие индивидуальные хозяйства граждан) .....	34
2.3.1. Число и общая площадь земли в среднем на одно хозяйство граждан (личные подсобные и другие индивидуальные хозяйства граждан) в сельских поселениях .....	37
2.3.2. Число и общая площадь земли в среднем на одно хозяйство граждан (личные подсобные и другие индивидуальные хозяйства граждан) в городских округах и городских поселениях .....	40
2.4. Число и общая площадь земли в среднем на одно некоммерческое объединение граждан (садоводческое, огородническое, дачное объединение граждан) .....	43
2.4.1. Число и общая площадь земли в среднем на одно садоводческое некоммерческое объединение граждан .....	46
2.4.2. Число и общая площадь земли в среднем на одно огородническое некоммерческое объединение граждан .....	49
2.4.3. Число и общая площадь земли в среднем на одно дачное некоммерческое объединение граждан .....	52
2.5. Общая площадь земли в среднем на одну сельскохозяйственную организацию (без микропредприятий) по субъектам Российской Федерации ( <i>диаграмма</i> ) .....	55
2.6. Общая площадь земли в среднем на одно микропредприятие по субъектам Российской Федерации ( <i>диаграмма</i> ) .....	56
2.7. Общая площадь земли в среднем на одно подсобное сельскохозяйственное предприятие несельскохозяйственной организации по субъектам Российской Федерации ( <i>диаграмма</i> ) .....	57
2.8. Общая площадь земли в среднем на одно крестьянское (фермерское) хозяйство по субъектам Российской Федерации ( <i>диаграмма</i> ) .....	58
2.9. Общая площадь земли в среднем на одного индивидуального предпринимателя по субъектам Российской Федерации ( <i>диаграмма</i> ) .....	59
2.10. Общая площадь земли в среднем на одно хозяйство граждан (личные подсобные и другие индивидуальные хозяйства граждан) в сельских поселениях по субъектам Российской Федерации ( <i>диаграмма</i> ) .....	60
2.11. Общая площадь земли в среднем на одно хозяйство граждан (личные подсобные и другие индивидуальные хозяйства граждан) в городских округах и городских поселениях по субъектам Российской Федерации ( <i>диаграмма</i> ) .....	61
2.12. Общая площадь земли в среднем на одно садоводческое некоммерческое объединение граждан по субъектам Российской Федерации ( <i>диаграмма</i> ) .....	62
2.13. Общая площадь земли в среднем на одно огородническое некоммерческое объединение граждан по субъектам Российской Федерации ( <i>диаграмма</i> ) .....	63
2.14. Общая площадь земли в среднем на одно дачное некоммерческое объединение граждан по субъектам Российской Федерации ( <i>диаграмма</i> ) .....	64
2.15. Число сельскохозяйственных организаций в 2016 году ( <i>картограмма</i> ) .....	65
2.16. Число сельскохозяйственных организаций (без микропредприятий) в 2016 году ( <i>картограмма</i> ) .....	66
2.17. Число микропредприятий в 2016 году ( <i>картограмма</i> ) .....	67
2.18. Число крестьянских (фермерских) хозяйств и индивидуальных предпринимателей в 2016 году ( <i>картограмма</i> ) .....	68
2.19. Число личных подсобных и других индивидуальных хозяйств граждан в 2016 году ( <i>картограмма</i> ) .....	69
2.20. Число садоводческих, огороднических и дачных некоммерческих объединений граждан в 2016 году ( <i>картограмма</i> ) .....	70

## 1

# ПРЕДВАРИТЕЛЬНЫЕ ИТОГИ ПЕРЕПИСИ ПО РОССИЙСКОЙ ФЕДЕРАЦИИ

## 1.1. ЧИСЛО И ОБЩАЯ ПЛОЩАДЬ ЗЕМЛИ В РАСЧЕТЕ НА ОДИН ОБЪЕКТ ПЕРЕПИСИ ПО КАТЕГОРИЯМ ХОЗЯЙСТВ ПО РЕЗУЛЬТАТАМ ВСЕРОССИЙСКИХ СЕЛЬСКОХОЗЯЙСТВЕННЫХ ПЕРЕПИСЕЙ 2006 и 2016 годов

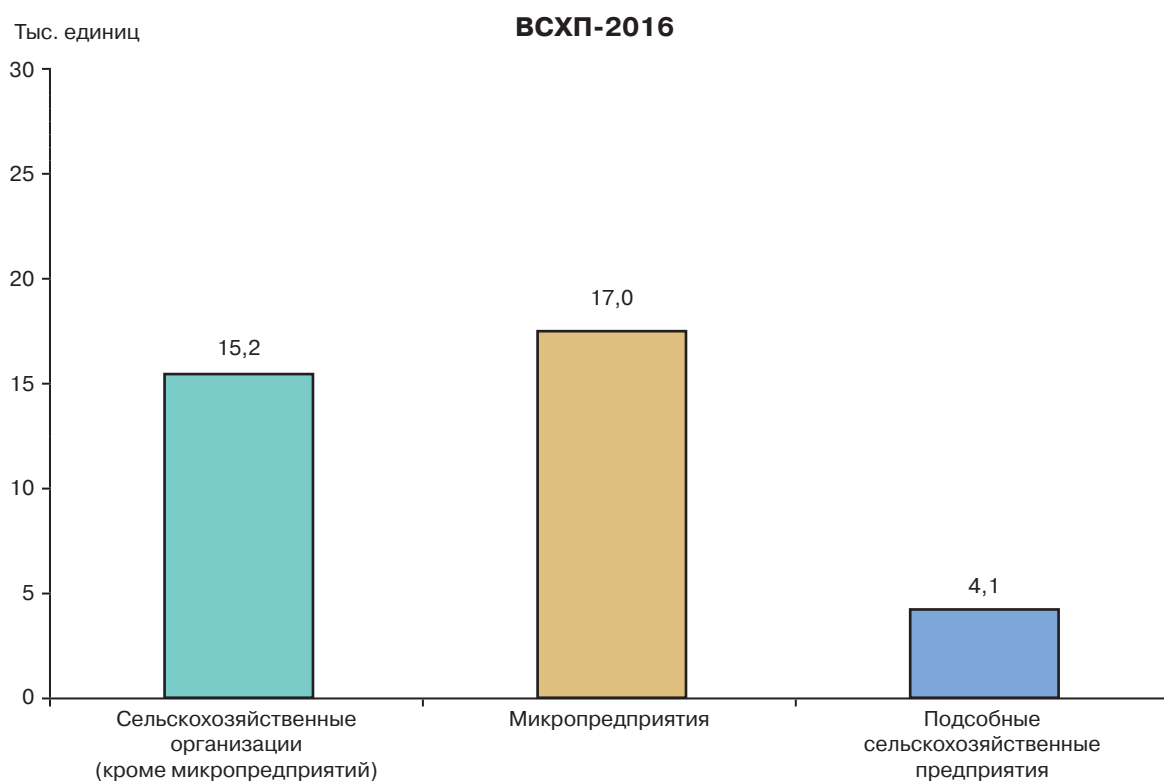
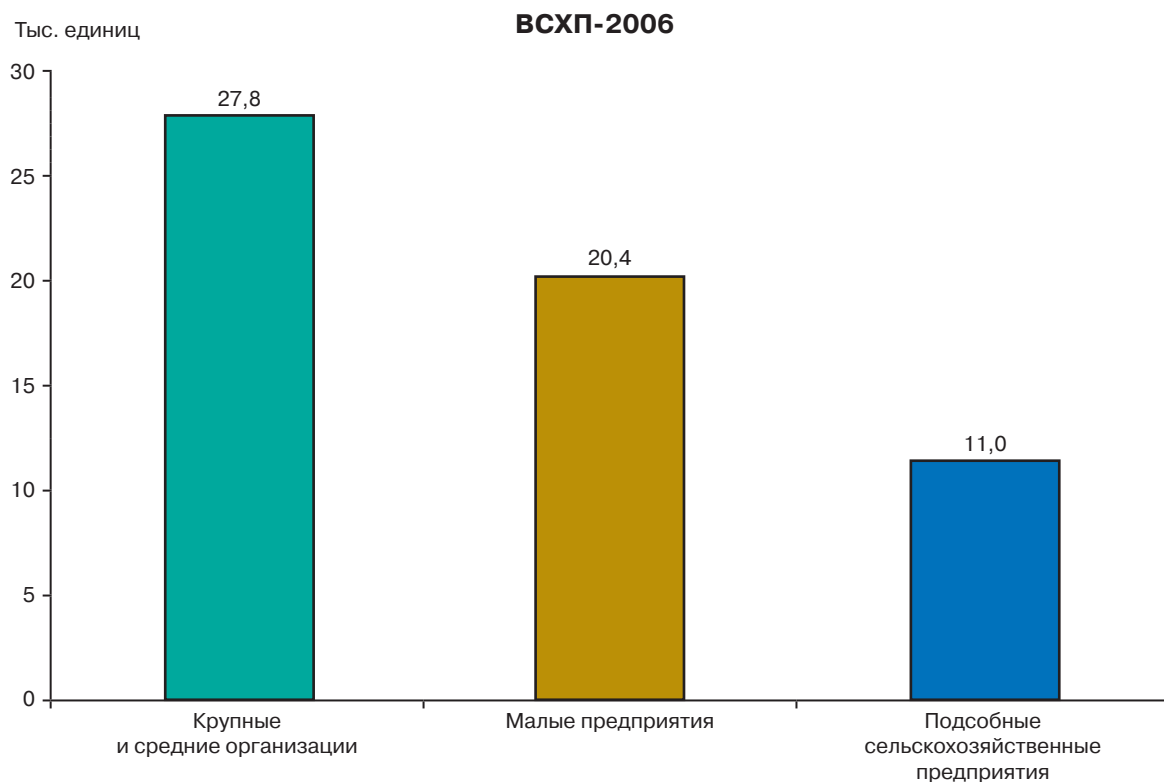
Наименование категорий объектов ВСХП	Число объектов ВСХП, тыс. единиц		Общая площадь земли в среднем на один объект ВСХП, га	
	2006	2016	2006	2016
<b>Сельскохозяйственные организации – всего</b>	<b>59,2</b>	<b>36,4</b>	<b>6930,1</b>	<b>6018,0</b>
в том числе:				
крупные и средние	27,8	15,2 <sup>1)</sup>	11858,5	12107,8 <sup>1)</sup>
малые	20,4 <sup>1)</sup>		3740,0 <sup>1)</sup>	
микропредприятия		17,0		1597,6
подсобные сельскохозяйственные предприятия	11,0	4,1	390,9	1749,2
<b>Крестьянские (фермерские) хозяйства и индивидуальные предприниматели – всего</b>	<b>285,1</b>	<b>174,6</b>	<b>103,0</b>	<b>240,9</b>
в том числе:				
крестьянские (фермерские) хозяйства	253,1	136,6	102,6	268,9
индивидуальные предприниматели	32,0	38,0	106,2	140,0
<b>Личные подсобные и другие индивидуальные хозяйства граждан – всего</b>	<b>22,8<sup>2)</sup></b>	<b>18,2<sup>2)</sup></b>	<b>0,4</b>	<b>0,7</b>
в том числе:				
в сельских поселениях	14,8 <sup>2)</sup>	15,0 <sup>2)</sup>	0,6	0,8
в городских округах и городских поселениях	8,0 <sup>2)</sup>	3,2 <sup>2); 3)</sup>	0,1	0,3
<b>Некоммерческие объединения граждан – всего</b>	<b>79,8</b>	<b>76,3</b>	<b>15,1</b>	<b>14,6</b>
в том числе:				
садоводческие	73,3	67,2	15,3	14,6
огороднические	5,5	3,0	12,0	10,0
дачные	1,0	6,1	17,9	16,0

<sup>1)</sup> С учетом действующего законодательства об отнесении хозяйствующих субъектов к малому и среднему предпринимательству в 2006 и в 2016 годах.

<sup>2)</sup> Млн. единиц.

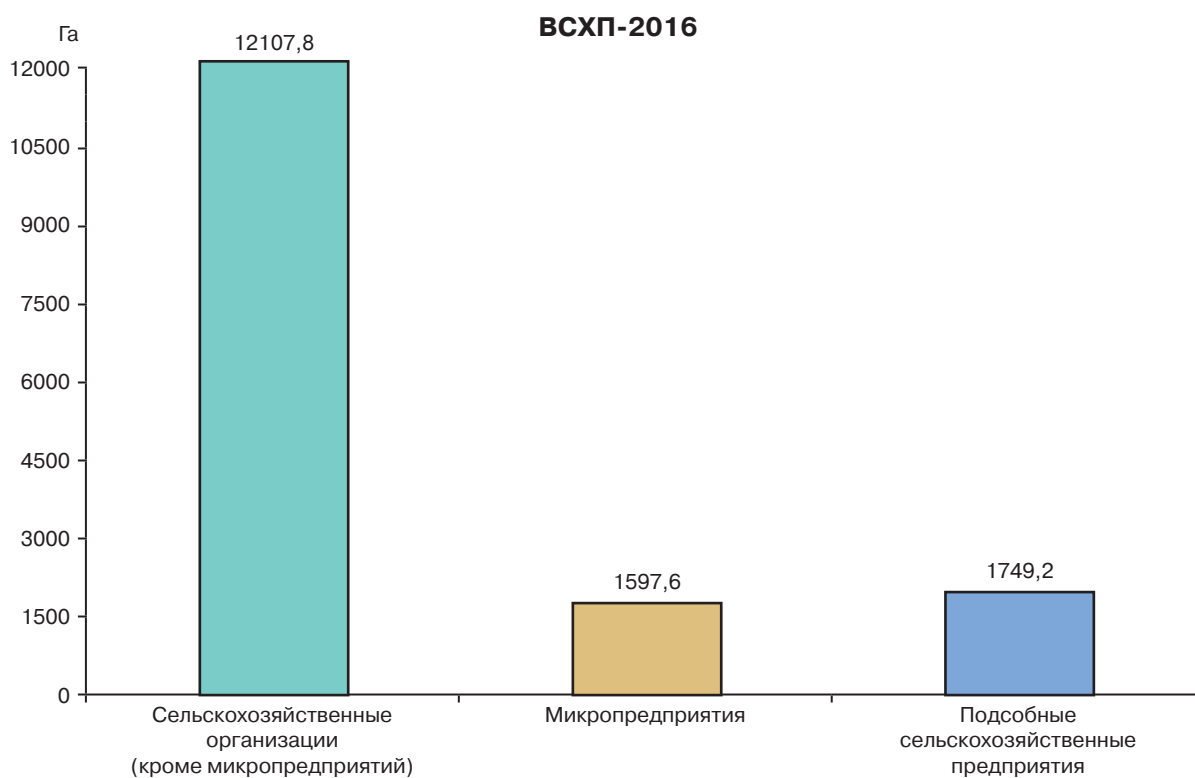
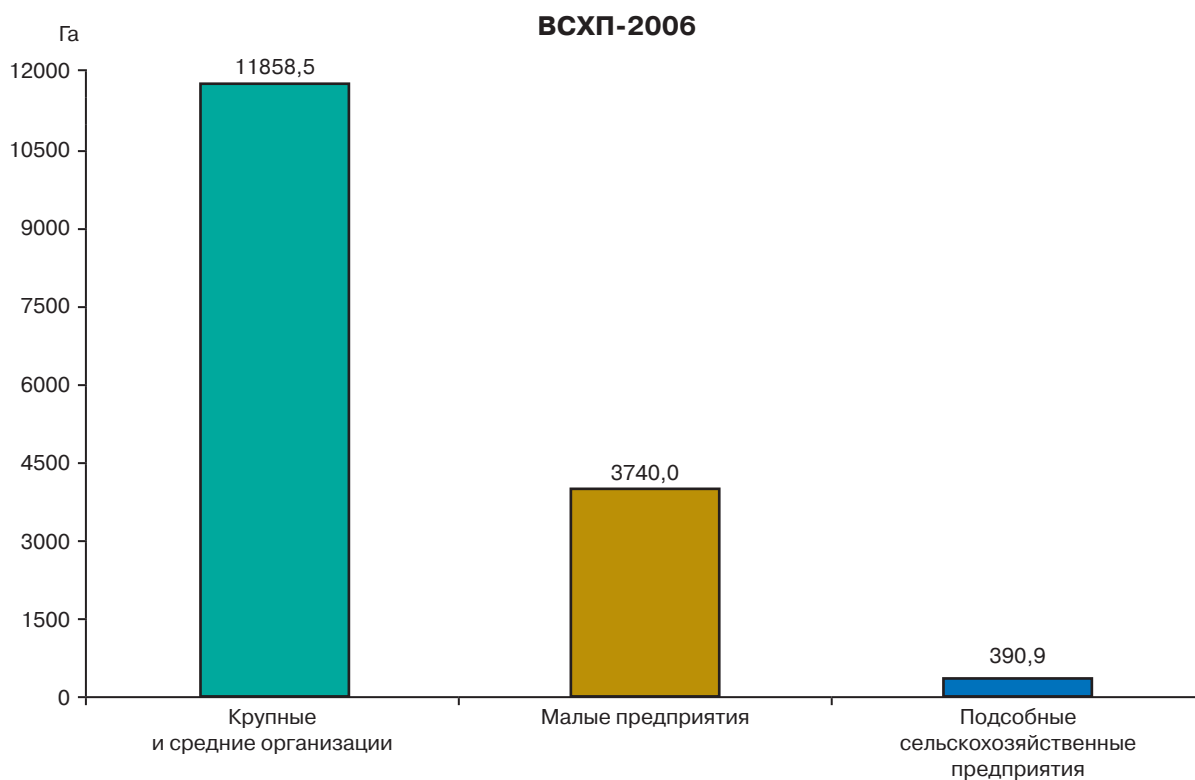
<sup>3)</sup> С учетом применения выборочного метода.

## 1.2. ЧИСЛО СЕЛЬСКОХОЗЯЙСТВЕННЫХ ОРГАНИЗАЦИЙ В РОССИЙСКОЙ ФЕДЕРАЦИИ<sup>1)</sup>



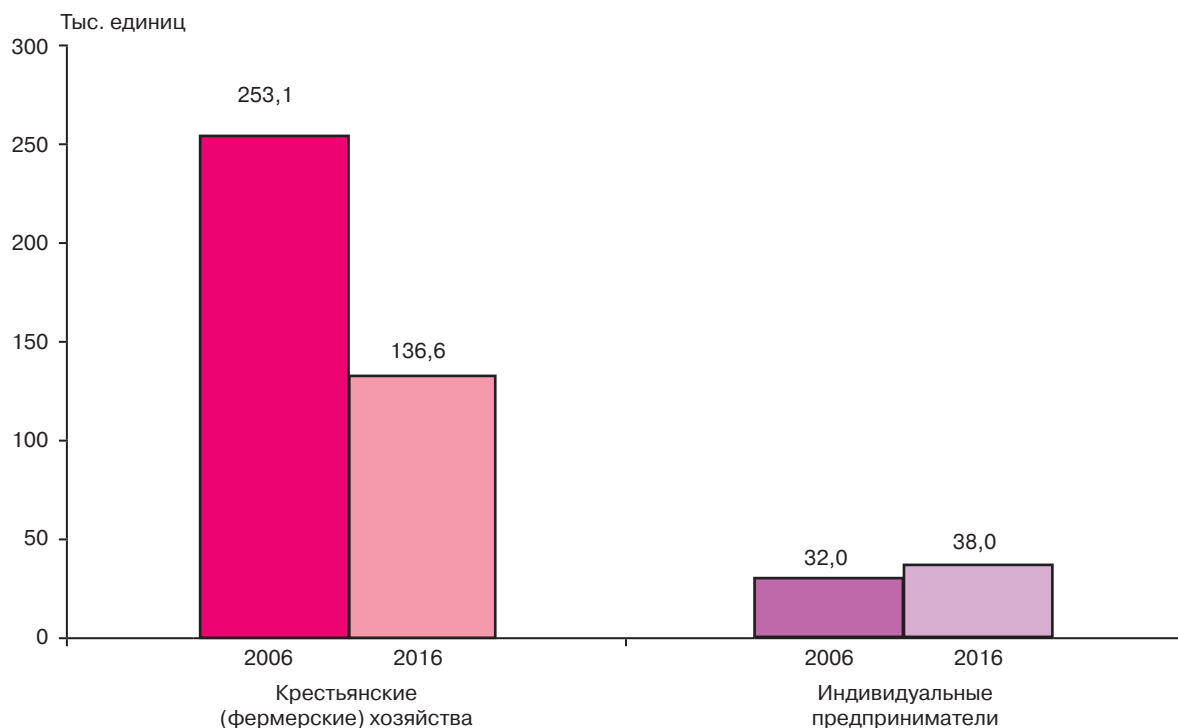
<sup>1)</sup> С учетом действующего законодательства об отнесении хозяйствующих субъектов к малому и среднему предпринимательству в 2006 и в 2016 годах.

### 1.3. ОБЩАЯ ПЛОЩАДЬ ЗЕМЛИ В СРЕДНЕМ НА ОДНУ СЕЛЬСКОХОЗЯЙСТВЕННУЮ ОРГАНИЗАЦИЮ В РОССИЙСКОЙ ФЕДЕРАЦИИ<sup>1)</sup>

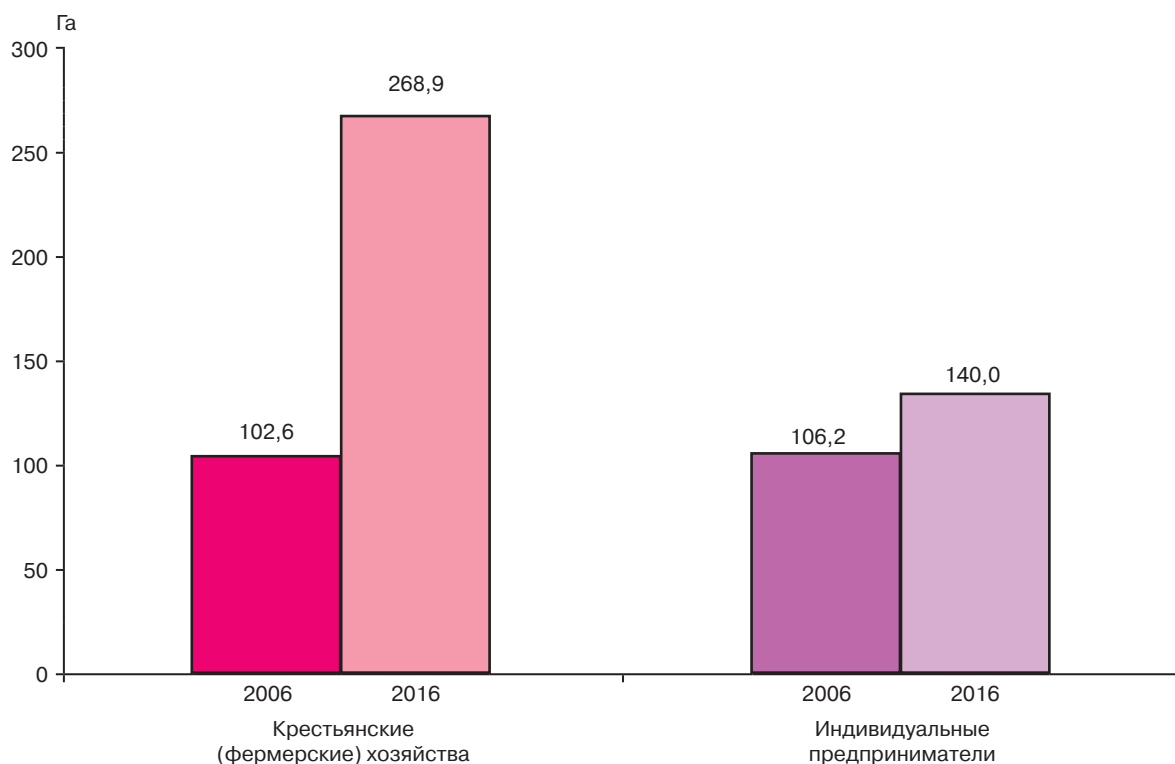


<sup>1)</sup> С учетом действующего законодательства об отнесении хозяйствующих субъектов к малому и среднему предпринимательству в 2006 и в 2016 годах.

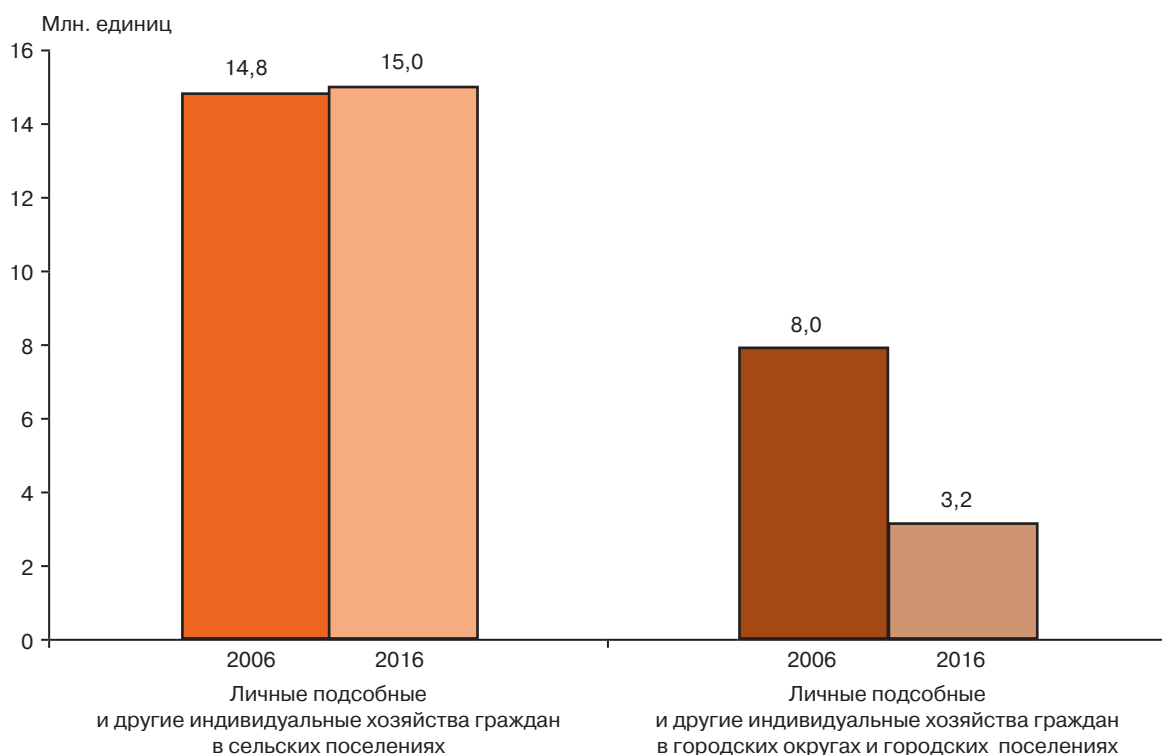
#### 1.4. ЧИСЛО КРЕСТЬЯНСКИХ (ФЕРМЕРСКИХ) ХОЗЯЙСТВ И ИНДИВИДУАЛЬНЫХ ПРЕДПРИНИМАТЕЛЕЙ В РОССИЙСКОЙ ФЕДЕРАЦИИ



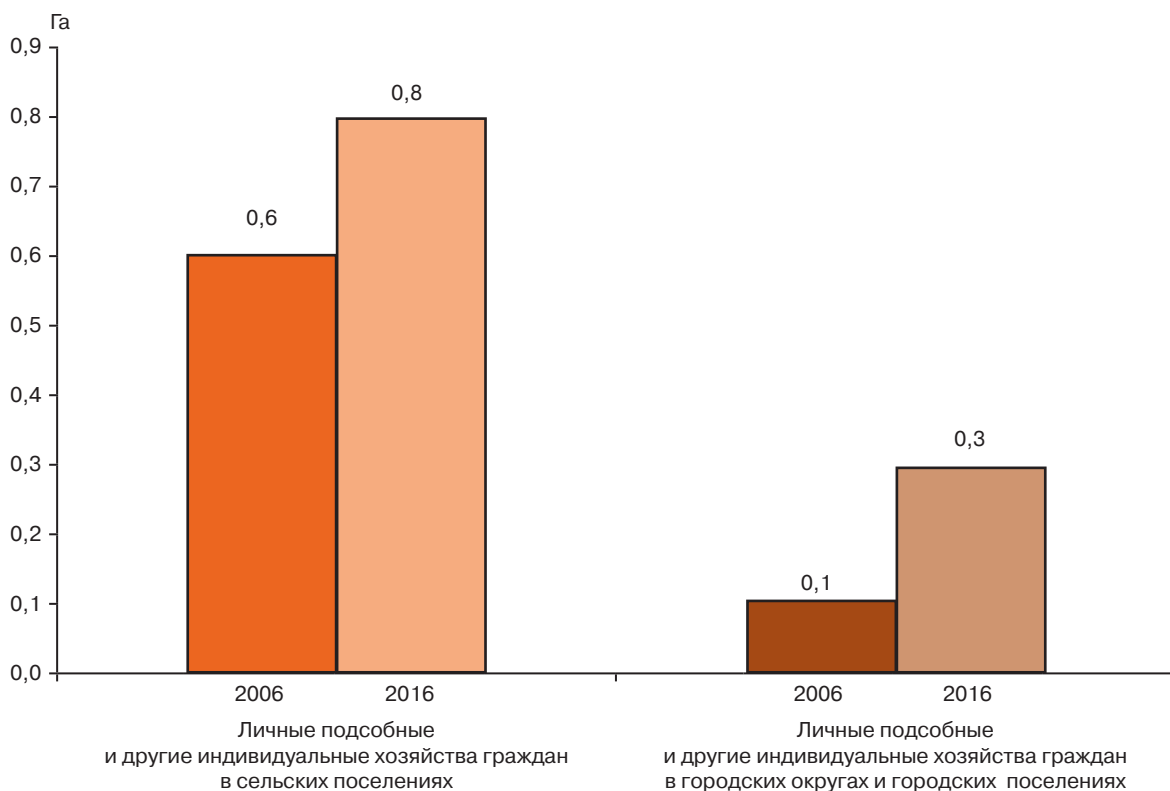
#### 1.5. ОБЩАЯ ПЛОЩАДЬ ЗЕМЛИ В СРЕДНЕМ НА ОДНО КРЕСТЬЯНСКОЕ (ФЕРМЕРСКОЕ) ХОЗЯЙСТВО И ИНДИВИДУАЛЬНОГО ПРЕДПРИНИМАТЕЛЯ В РОССИЙСКОЙ ФЕДЕРАЦИИ



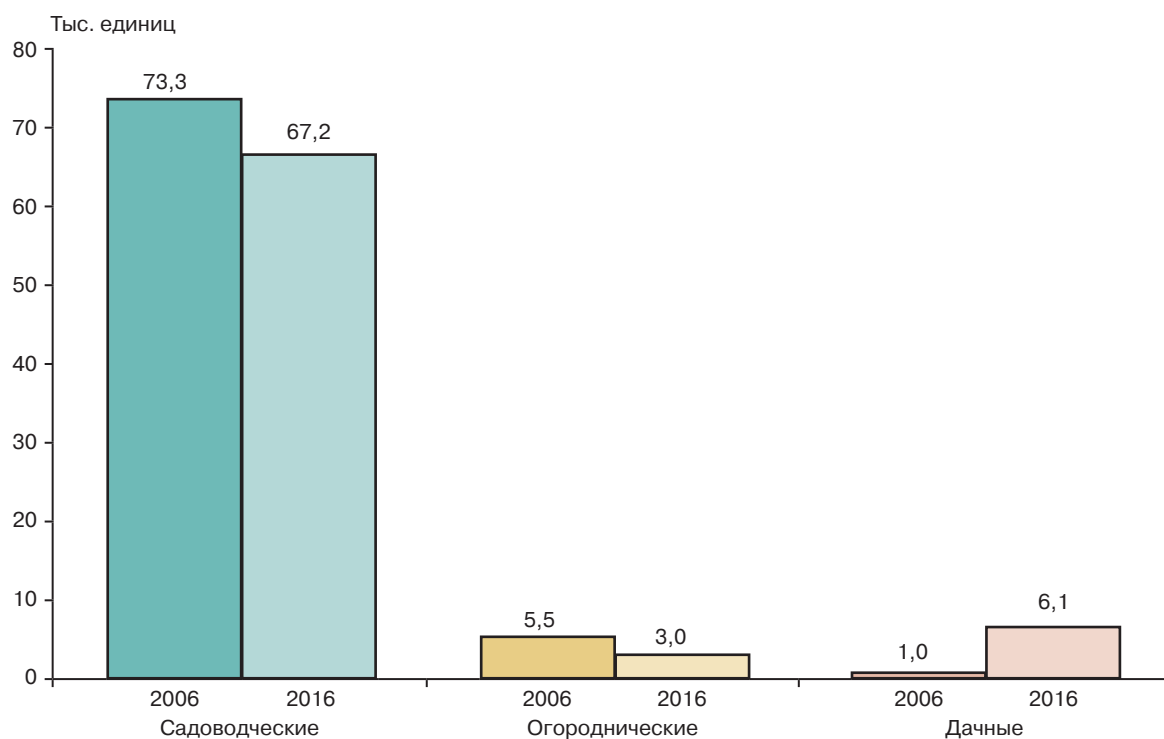
### 1.6. ЧИСЛО ЛИЧНЫХ ПОДСОБНЫХ И ДРУГИХ ИНДИВИДУАЛЬНЫХ ХОЗЯЙСТВ ГРАЖДАН В РОССИЙСКОЙ ФЕДЕРАЦИИ



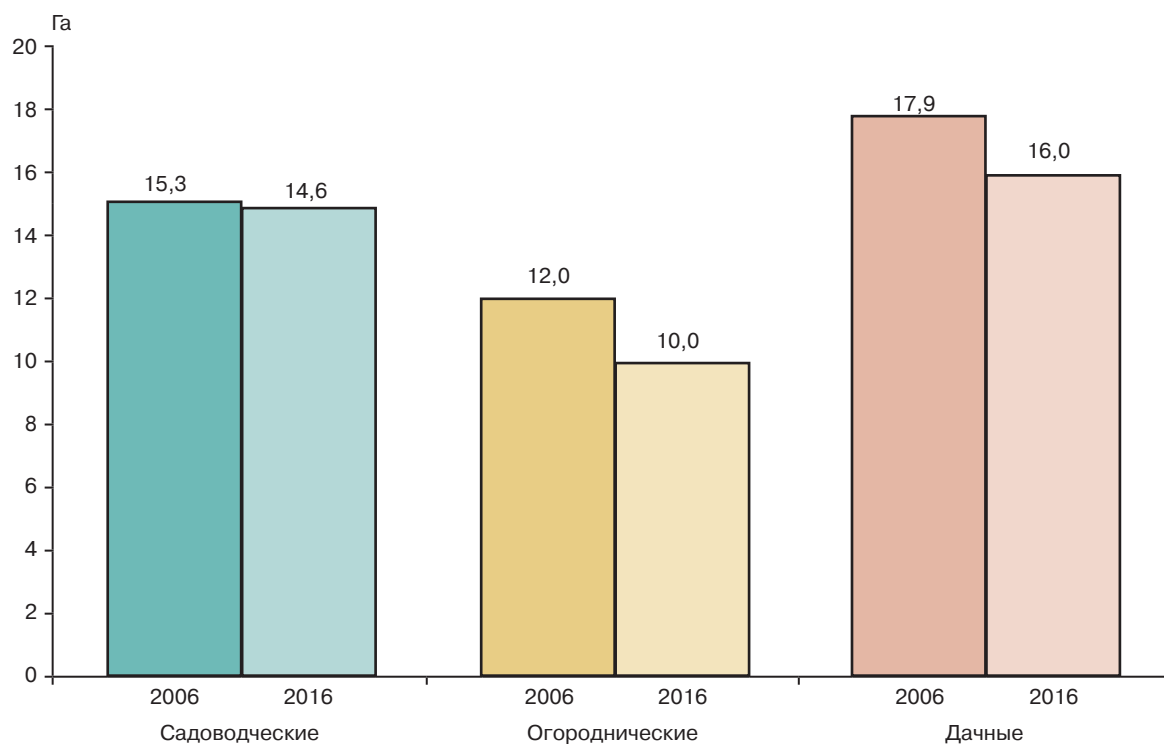
### 1.7. ОБЩАЯ ПЛОЩАДЬ ЗЕМЛИ В СРЕДНЕМ НА ОДНО ХОЗЯЙСТВО ГРАЖДАН (ЛИЧНЫЕ ПОДСОБНЫЕ И ДРУГИЕ ИНДИВИДУАЛЬНЫЕ ХОЗЯЙСТВА ГРАЖДАН) В РОССИЙСКОЙ ФЕДЕРАЦИИ



### 1.8. ЧИСЛО НЕКОММЕРЧЕСКИХ ОБЪЕДИНЕНИЙ ГРАЖДАН В РОССИЙСКОЙ ФЕДЕРАЦИИ



### 1.9. ОБЩАЯ ПЛОЩАДЬ ЗЕМЛИ В СРЕДНЕМ НА ОДНО НЕКОММЕРЧЕСКОЕ ОБЪЕДИНЕНИЕ ГРАЖДАН В РОССИЙСКОЙ ФЕДЕРАЦИИ





## 2

# ПРЕДВАРИТЕЛЬНЫЕ ИТОГИ ПЕРЕПИСИ ПО СУБЪЕКТАМ РОССИЙСКОЙ ФЕДЕРАЦИИ

## 2.1. ЧИСЛО И ОБЩАЯ ПЛОЩАДЬ ЗЕМЛИ В СРЕДНЕМ НА ОДНУ СЕЛЬСКОХОЗЯЙСТВЕННУЮ ОРГАНИЗАЦИЮ

	Число организаций, единиц	Общая площадь земли в среднем на одну организацию, га
<b>Российская Федерация</b>	<b>36380</b>	<b>6018,0</b>
<b>Центральный федеральный округ</b>	<b>8474</b>	<b>2154,6</b>
Белгородская область	289	4953,3
Брянская область	438	2079,0
Владимирская область	422	1485,2
Воронежская область	787	3327,8
Ивановская область	230	1542,2
Калужская область	431	1125,8
Костромская область	301	980,8
Курская область	631	2472,3
Липецкая область	440	3144,8
Московская область	1122	790,1
Орловская область	257	4714,2
Рязанская область	351	3191,3
Смоленская область	435	2677,9
Тамбовская область	508	3380,7
Тверская область	762	1308,7
Тульская область	554	1467,3
Ярославская область	491	1357,0
г. Москва	25	564,0
<b>Северо-Западный федеральный округ</b>	<b>2158</b>	<b>13289,1</b>
Республика Карелия	67	856,1
Республика Коми	77	53854,5

	Число организаций, единиц	Общая площадь земли в среднем на одну организацию, га
Архангельская область	150	111232,0
в том числе:		
Ненецкий автономный округ	28	579821,4
Архангельская область без автономного округа	122	3686,9
Вологодская область	285	3652,8
Калининградская область	562	841,3
Ленинградская область	430	1519,3
Мурманская область	51	89015,8
Новгородская область	226	1089,0
Псковская область	286	2902,1
г. Санкт-Петербург	24	244,5
<b>Южный федеральный округ</b>	<b>5400</b>	<b>2982,9</b>
Республика Адыгея	120	1172,5
Республика Калмыкия	167	12678,6
Республика Крым	532	1268,8
Краснодарский край	1829	1746,8
Астраханская область	180	5754,7
Волгоградская область	1094	3541,4
Ростовская область	1450	3486,6
г. Севастополь	28	490,4
<b>Северо-Кавказский федеральный округ</b>	<b>4653</b>	<b>1489,6</b>
Республика Дагестан	2027	917,0
Республика Ингушетия	49	1622,7
Кабардино-Балкарская Республика	346	464,6
Карачаево-Черкесская Республика	217	732,0
Республика Северная Осетия - Алания	438	328,6
Чеченская Республика	581	1254,4
Ставропольский край	995	3819,5
<b>Приволжский федеральный округ</b>	<b>7814</b>	<b>3546,0</b>
Республика Башкортостан	1076	3170,8
Республика Марий Эл	186	2214,0
Республика Мордовия	385	2834,5
Республика Татарстан	752	4542,0
Удмуртская Республика	400	2669,2
Чувашская Республика	372	1128,6
Кировская область	478	3181,2
Нижегородская область	770	2163,1
Оренбургская область	779	5944,5

	Число организаций, единиц	Общая площадь земли в среднем на одну организацию, га
Пензенская область	503	3272,2
Пермский край	385	2679,5
Самарская область	559	4712,6
Саратовская область	833	4276,0
Ульяновская область	336	3569,7
<b>Уральский федеральный округ</b>	<b>1951</b>	<b>21838,0</b>
Курганская область	359	3624,7
Свердловская область	691	2110,5
Тюменская область	545	70426,4
в том числе:		
Ханты-Мансийский автономный округ	80	20834,1
Ямало-Ненецкий автономный округ	58	611689,6
Тюменская область без автономных округов	407	3041,0
Челябинская область	356	4111,9
<b>Сибирский федеральный округ</b>	<b>4294</b>	<b>5983,3</b>
Республика Алтай	160	4989,4
Республика Бурятия	237	2150,7
Республика Тыва	86	1523,2
Республика Хакасия	92	3326,1
Алтайский край	1087	4305,9
Красноярский край	496	14947,3
Иркутская область	193	3313,6
Кемеровская область	272	3032,9
Новосибирская область	646	7397,8
Омская область	567	3841,0
Томская область	125	2813,3
Забайкальский край	333	9248,3
<b>Дальневосточный федеральный округ</b>	<b>1636</b>	<b>32368,5</b>
Республика Саха (Якутия)	824	50966,9
Приморский край	294	1968,3
Хабаровский край	82	2822,5
Амурская область	216	7573,1
Камчатский край	67	78246,3
Магаданская область	22	139562,8
Сахалинская область	59	680,3
Еврейская автономная область	69	2307,4
Чукотский автономный округ	3	0,3

**2.1.1. ЧИСЛО И ОБЩАЯ ПЛОЩАДЬ ЗЕМЛИ В СРЕДНЕМ  
НА ОДНУ СЕЛЬСКОХОЗЯЙСТВЕННУЮ ОРГАНИЗАЦИЮ (БЕЗ МИКРОПРЕДПРИЯТИЙ)**

	Число организаций, единиц	Общая площадь земли в среднем на одну организацию, га
<b>Российская Федерация</b>	<b>15241</b>	<b>12107,8</b>
<b>Центральный федеральный округ</b>	<b>4088</b>	<b>3587,0</b>
Белгородская область	170	7951,5
Брянская область	228	3325,0
Владимирская область	145	3062,0
Воронежская область	471	5054,8
Ивановская область	112	2437,5
Калужская область	185	1675,1
Костромская область	104	1692,7
Курская область	419	3429,2
Липецкая область	227	5813,7
Московская область	618	1164,3
Орловская область	155	7098,1
Рязанская область	175	5317,9
Смоленская область	139	2530,2
Тамбовская область	273	5618,3
Тверская область	190	2378,4
Тульская область	205	2998,5
Ярославская область	260	1915,0
г. Москва	12	1083,3
<b>Северо-Западный федеральный округ</b>	<b>913</b>	<b>29720,1</b>
Республика Карелия	24	1803,8
Республика Коми	45	91970,4
Архангельская область	104	159958,1
в том числе:		
Ненецкий автономный округ	28	579821,4
Архангельская область без автономного округа	76	5271,5
Вологодская область	179	4460,1
Калининградская область	168	1936,9
Ленинградская область	170	2492,5
Мурманская область	25	166030,6
Новгородская область	75	1513,8
Псковская область	110	4549,1
г. Санкт-Петербург	13	359,1

	Число организаций, единиц	Общая площадь земли в среднем на одну организацию, га
<b>Южный федеральный округ</b>	<b>1960</b>	<b>6427,1</b>
Республика Адыгея	40	1847,5
Республика Калмыкия	72	24040,9
Республика Крым	238	2036,1
Краснодарский край	639	4067,2
Астраханская область	43	15798,4
Волгоградская область	347	8277,6
Ростовская область	559	7412,8
г. Севастополь	22	607,2
<b>Северо-Кавказский федеральный округ</b>	<b>1335</b>	<b>3824,6</b>
Республика Дагестан	282	2838,3
Республика Ингушетия	30	2545,8
Кабардино-Балкарская Республика	89	999,2
Карачаево-Черкесская Республика	52	1798,6
Республика Северная Осетия - Алания	154	327,1
Чеченская Республика	192	3521,9
Ставропольский край	536	6194,0
<b>Приволжский федеральный округ</b>	<b>3862</b>	<b>5839,0</b>
Республика Башкортостан	477	5976,1
Республика Марий Эл	78	4230,8
Республика Мордовия	232	4075,9
Республика Татарстан	485	6586,0
Удмуртская Республика	268	3662,6
Чувашская Республика	186	1701,6
Кировская область	295	4494,1
Нижегородская область	312	3785,0
Оренбургская область	267	13039,8
Пензенская область	218	6394,0
Пермский край	232	3976,3
Самарская область	268	7295,5
Саратовская область	385	7200,1
Ульяновская область	159	5659,8

	Число организаций, единиц	Общая площадь земли в среднем на одну организацию, га
<b>Уральский федеральный округ</b>	<b>823</b>	<b>49828,9</b>
Курганская область	132	6309,2
Свердловская область	274	4202,1
Тюменская область	250	151362,9
в том числе:		
Ханты-Мансийский автономный округ	23	56533,4
Ямало-Ненецкий автономный округ	29	1223374,1
Тюменская область без автономных округов	198	5366,7
Челябинская область	167	7091,3
<b>Сибирский федеральный округ</b>	<b>1717</b>	<b>12422,4</b>
Республика Алтай	50	11658,3
Республика Бурятия	35	6633,3
Республика Тыва	19	4712,8
Республика Хакасия	31	6577,4
Алтайский край	403	8952,1
Красноярский край	190	36508,0
Иркутская область	79	5373,0
Кемеровская область	95	5980,0
Новосибирская область	365	10994,7
Омская область	278	6647,7
Томская область	44	5836,0
Забайкальский край	128	20047,3
<b>Дальневосточный федеральный округ</b>	<b>543</b>	<b>73932,2</b>
Республика Саха (Якутия)	221	139074,9
Приморский край	103	3177,7
Хабаровский край	34	5722,9
Амурская область	99	13665,7
Камчатский край	27	162325,9
Магаданская область	10	306889,8
Сахалинская область	21	1019,3
Еврейская автономная область	26	2374,9
Чукотский автономный округ	2	0,5

## 2.1.2. ЧИСЛО И ОБЩАЯ ПЛОЩАДЬ ЗЕМЛИ В СРЕДНЕМ НА ОДНО МИКРОПРЕДПРИЯТИЕ

	Число микропредприятий, единиц	Общая площадь земли в среднем на одно микропредприятие, га
<b>Российская Федерация</b>	<b>16995</b>	<b>1597,6</b>
<b>Центральный федеральный округ</b>	<b>3482</b>	<b>758,3</b>
Белгородская область	75	433,7
Брянская область	162	877,8
Владимирская область	183	832,3
Воронежская область	242	866,1
Ивановская область	103	700,0
Калужская область	210	770,0
Костромская область	166	651,6
Курская область	149	679,8
Липецкая область	82	619,5
Московская область	441	337,3
Орловская область	61	1194,0
Рязанская область	155	1064,9
Смоленская область	224	952,7
Тамбовская область	189	789,9
Тверская область	508	990,2
Тульская область	320	605,9
Ярославская область	202	807,4
г. Москва	10	40,0
<b>Северо-Западный федеральный округ</b>	<b>925</b>	<b>1135,5</b>
Республика Карелия	29	242,8
Республика Коми	12	382,3
Архангельская область	27	1786,3
в том числе:		
Ненецкий автономный округ	-	-
Архангельская область без автономного округа	27	1786,3
Вологодская область	95	2498,4
Калининградская область	241	366,0
Ленинградская область	211	1020,1
Мурманская область	12	2,0
Новгородская область	126	1018,8
Псковская область	164	1958,5
г. Санкт-Петербург	8	10,3

	Число микропредприятий, единиц	Общая площадь земли в среднем на одно микропредприятие, га
<b>Южный федеральный округ</b>	<b>2798</b>	<b>1070,3</b>
Республика Адыгея	69	873,9
Республика Калмыкия	80	4219,3
Республика Крым	271	631,0
Краснодарский край	899	573,8
Астраханская область	98	3117,5
Волгоградская область	670	1350,2
Ростовская область	708	988,1
г. Севастополь	3	123,8
<b>Северо-Кавказский федеральный округ</b>	<b>3129</b>	<b>539,8</b>
Республика Дагестан	1731	610,7
Республика Ингушетия	19	165,1
Кабардино-Балкарская Республика	211	289,5
Карачаево-Черкесская Республика	144	337,4
Республика Северная Осетия - Алания	270	295,9
Чеченская Республика	375	136,3
Ставропольский край	379	1023,9
<b>Приволжский федеральный округ</b>	<b>3142</b>	<b>1479,6</b>
Республика Башкортостан	521	1006,9
Республика Марий Эл	89	836,0
Республика Мордовия	106	1233,0
Республика Татарстан	179	950,8
Удмуртская Республика	92	633,6
Чувашская Республика	153	607,2
Кировская область	142	1056,6
Нижегородская область	412	1102,0
Оренбургская область	446	2399,8
Пензенская область	156	1279,9
Пермский край	109	864,3
Самарская область	252	2597,2
Саратовская область	343	2019,1
Ульяновская область	142	1989,2



	Число микропредприятий, единиц	Общая площадь земли в среднем на одно микропредприятие, га
<b>Уральский федеральный округ</b>	<b>894</b>	<b>1724,2</b>
Курганская область	194	2342,7
Свердловская область	323	891,6
Тюменская область	227	2349,9
в том числе:		
Ханты-Мансийский автономный округ	28	13073,4
Ямало-Ненецкий автономный округ	27	5,6
Тюменская область без автономных округов	172	972,3
Челябинская область	150	1770,3
<b>Сибирский федеральный округ</b>	<b>1991</b>	<b>1907,1</b>
Республика Алтай	95	2111,9
Республика Бурятия	132	1255,3
Республика Тыва	47	445,9
Республика Хакасия	52	1544,2
Алтайский край	609	1695,7
Красноярский край	238	1672,9
Иркутская область	81	1384,3
Кемеровская область	129	1703,2
Новосибирская область	213	3322,5
Омская область	235	1282,7
Томская область	58	1489,9
Забайкальский край	102	4620,5
<b>Дальневосточный федеральный округ</b>	<b>634</b>	<b>13863,4</b>
Республика Саха (Якутия)	267	27612,1
Приморский край	148	1366,9
Хабаровский край	30	864,5
Амурская область	90	2441,1
Камчатский край	27	31696,3
Магаданская область	7	211,8
Сахалинская область	28	628,6
Еврейская автономная область	36	2615,4
Чукотский автономный округ	1	...

**2.1.3. ЧИСЛО И ОБЩАЯ ПЛОЩАДЬ ЗЕМЛИ В СРЕДНЕМ  
НА ОДНО ПОДСОБНОЕ СЕЛЬСКОХОЗЯЙСТВЕННОЕ ПРЕДПРИЯТИЕ  
НЕСЕЛЬСКОХОЗЯЙСТВЕННОЙ ОРГАНИЗАЦИИ**

	Число предприятий, единиц	Общая площадь земли в среднем на одно предприятие, га
<b>Российская Федерация</b>	<b>4144</b>	<b>1749,2</b>
<b>Центральный федеральный округ</b>	<b>904</b>	<b>1055,0</b>
Белгородская область	44	1073,6
Брянская область	48	214,9
Владимирская область	94	323,7
Воронежская область	74	386,5
Ивановская область	15	640,0
Калужская область	36	377,8
Костромская область	31	355,4
Курская область	63	347,3
Липецкая область	131	100,8
Московская область	63	289,1
Орловская область	41	939,1
Рязанская область	21	1164,4
Смоленская область	72	8330,6
Тамбовская область	46	745,7
Тверская область	64	660,9
Тульская область	29	148,3
Ярославская область	29	182,8
г. Москва	3	233,3
<b>Северо-Западный федеральный округ</b>	<b>320</b>	<b>1541,2</b>
Республика Карелия	14	501,7
Республика Коми	20	177,2
Архангельская область	19	49,0
в том числе:		
Ненецкий автономный округ	-	-
Архангельская область без автономного округа	19	49,0
Вологодская область	11	487,0
Калининградская область	153	386,9
Ленинградская область	49	293,0
Мурманская область	14	27787,1
Новгородская область	25	168,7
Псковская область	12	700,0
г. Санкт-Петербург	3	372,3

	Число предприятий, единиц	Общая площадь земли в среднем на одно предприятие, га
<b>Южный федеральный округ</b>	<b>642</b>	<b>802,9</b>
Республика Адыгея	11	590,9
Республика Калмыкия	15	3256,5
Республика Крым	23	843,5
Краснодарский край	291	275,6
Астраханская область	39	1307,5
Волгоградская область	77	1263,4
Ростовская область	183	1159,9
г. Севастополь	3	0,2
<b>Северо-Кавказский федеральный округ</b>	<b>189</b>	<b>719,9</b>
Республика Дагестан	14	78,6
Республика Ингушетия	-	-
Кабардино-Балкарская Республика	46	233,5
Карачаево-Черкесская Республика	21	796,7
Республика Северная Осетия - Алания	14	977,7
Чеченская Республика	14	107,1
Ставропольский край	80	1153,8
<b>Приволжский федеральный округ</b>	<b>810</b>	<b>628,5</b>
Республика Башкортостан	78	469,2
Республика Марий Эл	19	389,5
Республика Мордовия	47	319,1
Республика Татарстан	88	581,8
Удмуртская Республика	40	695,6
Чувашская Республика	33	317,3
Кировская область	41	1092,7
Нижегородская область	46	665,8
Оренбургская область	66	1194,8
Пензенская область	129	405,8
Пермский край	44	338,6
Самарская область	39	631,7
Саратовская область	105	927,3
Ульяновская область	35	486,8

	Число предприятий, единиц	Общая площадь земли в среднем на одно предприятие, га
<b>Уральский федеральный округ</b>	<b>234</b>	<b>236,4</b>
Курганская область	33	423,5
Свердловская область	94	202,4
Тюменская область	68	121,5
в том числе:		
Ханты-Мансийский автономный округ	29	14,1
Ямало-Ненецкий автономный округ	2	0,0
Тюменская область без автономных округов	37	212,3
Челябинская область	39	360,0
<b>Сибирский федеральный округ</b>	<b>586</b>	<b>965,4</b>
Республика Алтай	15	983,7
Республика Бурятия	70	1597,8
Республика Тыва	20	1024,5
Республика Хакасия	9	2422,2
Алтайский край	75	535,9
Красноярский край	68	1164,6
Иркутская область	33	3119,0
Кемеровская область	48	773,8
Новосибирская область	68	856,6
Омская область	54	524,9
Томская область	23	368,1
Забайкальский край	103	411,1
<b>Дальневосточный федеральный округ</b>	<b>459</b>	<b>8758,8</b>
Республика Саха (Якутия)	336	11573,5
Приморский край	43	1141,6
Хабаровский край	18	607,5
Амурская область	27	2340,7
Камчатский край	13	300,0
Магаданская область	5	0,2
Сахалинская область	10	113,1
Еврейская автономная область	7	473,4
Чукотский автономный округ	-	-

## 2.2. ЧИСЛО И ОБЩАЯ ПЛОЩАДЬ ЗЕМЛИ В СРЕДНЕМ НА ОДНО КРЕСТЬЯНСКОЕ (ФЕРМЕРСКОЕ) ХОЗЯЙСТВО И ОДНОГО ИНДИВИДУАЛЬНОГО ПРЕДПРИНИМАТЕЛЯ

	Число хозяйств, единиц	Общая площадь земли в среднем на одно хозяйство, га
<b>Российская Федерация</b>	<b>174584</b>	<b>240,9</b>
<b>Центральный федеральный округ</b>	<b>23601</b>	<b>157,0</b>
Белгородская область	1492	172,1
Брянская область	1243	144,9
Владимирская область	1015	36,4
Воронежская область	2658	314,1
Ивановская область	683	75,3
Калужская область	1464	54,0
Костромская область	398	101,3
Курская область	1179	319,5
Липецкая область	973	284,0
Московская область	2692	23,7
Орловская область	901	309,3
Рязанская область	2295	105,2
Смоленская область	1274	90,3
Тамбовская область	1839	283,5
Тверская область	970	83,1
Тульская область	923	253,4
Ярославская область	1573	24,0
г. Москва	29	10,7
<b>Северо-Западный федеральный округ</b>	<b>9154</b>	<b>171,0</b>
Республика Карелия	428	12,3
Республика Коми	375	31,2
Архангельская область	240	5242,8
в том числе:		
Ненецкий автономный округ	15	81987,2
Архангельская область без автономного округа	225	126,5
Вологодская область	1232	56,1
Калининградская область	1635	47,0
Ленинградская область	3116	13,0
Мурманская область	62	267,3
Новгородская область	1433	32,2
Псковская область	628	64,8
г. Санкт-Петербург	5	0,4

	Число хозяйств, единиц	Общая площадь земли в среднем на одно хозяйство, га
<b>Южный федеральный округ</b>	<b>36962</b>	<b>333,6</b>
Республика Адыгея	1618	111,7
Республика Калмыкия	2964	1181,4
Республика Крым	2102	110,4
Краснодарский край	14058	86,2
Астраханская область	3017	540,3
Волгоградская область	4890	614,6
Ростовская область	8178	314,1
г. Севастополь	135	0,9
<b>Северо-Кавказский федеральный округ</b>	<b>37495</b>	<b>67,7</b>
Республика Дагестан	11525	54,3
Республика Ингушетия	1148	27,8
Кабардино-Балкарская Республика	6527	31,3
Карачаево-Черкесская Республика	2012	72,1
Республика Северная Осетия - Алания	1507	42,6
Чеченская Республика	3713	71,7
Ставропольский край	11063	108,4
<b>Приволжский федеральный округ</b>	<b>28560</b>	<b>339,2</b>
Республика Башкортостан	4497	258,7
Республика Марий Эл	783	63,9
Республика Мордовия	708	217,7
Республика Татарстан	3326	182,2
Удмуртская Республика	914	157,0
Чувашская Республика	2524	59,2
Кировская область	1056	87,4
Нижегородская область	1679	137,3
Оренбургская область	3663	629,1
Пензенская область	1219	335,9
Пермский край	1571	87,9
Самарская область	1951	432,0
Саратовская область	3860	795,9
Ульяновская область	809	408,7

	Число хозяйств, единиц	Общая площадь земли в среднем на одно хозяйство, га
<b>Уральский федеральный округ</b>	<b>9089</b>	<b>225,4</b>
Курганская область	1124	586,6
Свердловская область	1911	107,3
Тюменская область	1439	200,5
в том числе:		
Ханты-Мансийский автономный округ	794	23,8
Ямало-Ненецкий автономный округ	60	177,0
Тюменская область без автономных округов	585	442,8
Челябинская область	4615	194,0
<b>Сибирский федеральный округ</b>	<b>21930</b>	<b>374,1</b>
Республика Алтай	1872	101,8
Республика Бурятия	2379	50,2
Республика Тыва	435	127,9
Республика Хакасия	843	329,3
Алтайский край	3468	783,1
Красноярский край	2020	476,7
Иркутская область	2483	194,4
Кемеровская область	1228	373,3
Новосибирская область	3067	289,7
Омская область	2408	634,8
Томская область	554	210,8
Забайкальский край	1173	347,3
<b>Дальневосточный федеральный округ</b>	<b>7793</b>	<b>252,8</b>
Республика Саха (Якутия)	3688	110,1
Приморский край	1496	146,1
Хабаровский край	345	60,3
Амурская область	1210	494,6
Камчатский край	166	47,0
Магаданская область	134	2387,5
Сахалинская область	559	21,8
Еврейская автономная область	184	666,7
Чукотский автономный округ	11	23945,5

### 2.2.1. ЧИСЛО И ОБЩАЯ ПЛОЩАДЬ ЗЕМЛИ В СРЕДНЕМ НА ОДНО КРЕСТЬЯНСКОЕ (ФЕРМЕРСКОЕ) ХОЗЯЙСТВО

	Число хозяйств, единиц	Общая площадь земли в среднем на одно хозяйство, га
<b>Российская Федерация</b>	<b>136558</b>	<b>268,9</b>
<b>Центральный федеральный округ</b>	<b>19239</b>	<b>171,2</b>
Белгородская область	895	239,0
Брянская область	1144	142,7
Владимирская область	870	35,2
Воронежская область	2511	326,0
Ивановская область	578	66,3
Калужская область	1293	55,4
Костромская область	360	108,6
Курская область	812	361,5
Липецкая область	825	309,2
Московская область	1744	16,6
Орловская область	833	322,3
Рязанская область	2137	104,8
Смоленская область	1182	87,6
Тамбовская область	1466	315,6
Тверская область	812	84,9
Тульская область	665	282,3
Ярославская область	1091	23,7
г. Москва	21	14,3
<b>Северо-Западный федеральный округ</b>	<b>7505</b>	<b>201,3</b>
Республика Карелия	336	13,7
Республика Коми	362	32,0
Архангельская область	182	6893,7
в том числе:		
Ненецкий автономный округ	10	122980,0
Архангельская область без автономного округа	172	144,5
Вологодская область	1048	62,3
Калининградская область	1239	51,2
Ленинградская область	2911	12,8
Мурманская область	29	92,3
Новгородская область	867	42,2
Псковская область	530	65,8
г. Санкт-Петербург	1	...



	Число хозяйств, единиц	Общая площадь земли в среднем на одно хозяйство, га
<b>Южный федеральный округ</b>	<b>28657</b>	<b>389,2</b>
Республика Адыгея	785	117,7
Республика Калмыкия	2883	1185,0
Республика Крым	1182	145,4
Краснодарский край	9991	89,8
Астраханская область	2879	550,8
Волгоградская область	3722	697,1
Ростовская область	7172	333,9
г. Севастополь	43	2,3
<b>Северо-Кавказский федеральный округ</b>	<b>26283</b>	<b>79,1</b>
Республика Дагестан	8503	60,6
Республика Ингушетия	844	37,8
Кабардино-Балкарская Республика	2205	35,0
Карачаево-Черкесская Республика	1971	70,4
Республика Северная Осетия - Алания	204	33,4
Чеченская Республика	2615	65,7
Ставропольский край	9941	114,5
<b>Приволжский федеральный округ</b>	<b>23004</b>	<b>373,9</b>
Республика Башкортостан	4032	267,1
Республика Марий Эл	534	58,2
Республика Мордовия	614	242,6
Республика Татарстан	2978	191,6
Удмуртская Республика	61	262,5
Чувашская Республика	2408	61,1
Кировская область	669	114,8
Нижегородская область	1406	148,1
Оренбургская область	2604	816,4
Пензенская область	1130	343,2
Пермский край	1262	96,4
Самарская область	1623	472,9
Саратовская область	3242	840,1
Ульяновская область	441	450,6

	Число хозяйств, единиц	Общая площадь земли в среднем на одно хозяйство, га
<b>Уральский федеральный округ</b>	<b>7295</b>	<b>237,6</b>
Курганская область	1056	611,7
Свердловская область	1004	133,3
Тюменская область	998	215,2
в том числе:		
Ханты-Мансийский автономный округ	624	29,7
Ямало-Ненецкий автономный округ	9	1177,8
Тюменская область без автономных округов	365	508,6
Челябинская область	4237	174,3
<b>Сибирский федеральный округ</b>	<b>18223</b>	<b>372,9</b>
Республика Алтай	1694	106,7
Республика Бурятия	1810	52,8
Республика Тыва	416	132,2
Республика Хакасия	790	342,8
Алтайский край	2445	960,9
Красноярский край	1562	251,2
Иркутская область	2416	188,7
Кемеровская область	987	407,0
Новосибирская область	2772	279,5
Омская область	1988	697,7
Томская область	459	209,7
Забайкальский край	884	379,0
<b>Дальневосточный федеральный округ</b>	<b>6352</b>	<b>245,0</b>
Республика Саха (Якутия)	2926	30,3
Приморский край	1223	150,9
Хабаровский край	234	70,4
Амурская область	1096	503,6
Камчатский край	141	47,5
Магаданская область	98	3247,6
Сахалинская область	453	22,1
Еврейская автономная область	174	669,0
Чукотский автономный округ	7	37628,6

## 2.2.2. ЧИСЛО И ОБЩАЯ ПЛОЩАДЬ ЗЕМЛИ В СРЕДНЕМ НА ОДНОГО ИНДИВИДУАЛЬНОГО ПРЕДПРИНИМАТЕЛЯ

	Число предпринимателей, единиц	Общая площадь земли в среднем на одного предпринимателя, га
<b>Российская Федерация</b>	<b>38026</b>	<b>140,0</b>
<b>Центральный федеральный округ</b>	<b>4362</b>	<b>94,1</b>
Белгородская область	597	71,7
Брянская область	99	169,8
Владимирская область	145	43,4
Воронежская область	147	110,2
Ивановская область	105	125,2
Калужская область	171	43,3
Костромская область	38	31,7
Курская область	367	226,4
Липецкая область	148	143,2
Московская область	948	36,7
Орловская область	68	149,2
Рязанская область	158	109,5
Смоленская область	92	125,0
Тамбовская область	373	157,4
Тверская область	158	73,9
Тульская область	258	179,1
Ярославская область	482	24,5
г. Москва	8	1,3
<b>Северо-Западный федеральный округ</b>	<b>1649</b>	<b>32,7</b>
Республика Карелия	92	7,2
Республика Коми	13	7,7
Архангельская область	58	62,2
в том числе:		
Ненецкий автономный округ	5	1,4
Архангельская область без автономного округа	53	67,9
Вологодская область	184	20,6
Калининградская область	396	33,8
Ленинградская область	205	15,5
Мурманская область	33	421,0
Новгородская область	566	16,9
Псковская область	98	59,2
г. Санкт-Петербург	4	0,5

	Число предпринимателей, единиц	Общая площадь земли в среднем на одного предпринимателя, га
<b>Южный федеральный округ</b>	<b>8305</b>	<b>141,9</b>
Республика Адыгея	833	106,0
Республика Калмыкия	81	1054,7
Республика Крым	920	65,3
Краснодарский край	4067	77,5
Астраханская область	138	320,2
Волгоградская область	1168	351,7
Ростовская область	1006	173,1
г. Севастополь	92	0,3
<b>Северо-Кавказский федеральный округ</b>	<b>11212</b>	<b>40,8</b>
Республика Дагестан	3022	36,8
Республика Ингушетия	304	0,3
Кабардино-Балкарская Республика	4322	29,4
Карачаево-Черкесская Республика	41	151,5
Республика Северная Осетия - Алания	1303	44,1
Чеченская Республика	1098	86,0
Ставропольский край	1122	54,6
<b>Приволжский федеральный округ</b>	<b>5556</b>	<b>195,4</b>
Республика Башкортостан	465	185,4
Республика Марий Эл	249	75,9
Республика Мордовия	94	55,0
Республика Татарстан	348	102,1
Удмуртская Республика	853	149,4
Чувашская Республика	116	21,0
Кировская область	387	40,1
Нижегородская область	273	81,7
Оренбургская область	1059	168,6
Пензенская область	89	243,4
Пермский край	309	53,4
Самарская область	328	229,5
Саратовская область	618	563,8
Ульяновская область	368	358,6

	Число предпринимателей, единиц	Общая площадь земли в среднем на одного предпринимателя, га
<b>Уральский федеральный округ</b>	<b>1794</b>	<b>175,6</b>
Курганская область	68	196,5
Свердловская область	907	78,5
Тюменская область	441	167,3
в том числе:		
Ханты-Мансийский автономный округ	170	1,9
Ямало-Ненецкий автономный округ	51	0,4
Тюменская область без автономных округов	220	333,7
Челябинская область	378	414,7
<b>Сибирский федеральный округ</b>	<b>3707</b>	<b>380,4</b>
Республика Алтай	178	55,5
Республика Бурятия	569	41,7
Республика Тыва	19	34,2
Республика Хакасия	53	128,3
Алтайский край	1023	358,2
Красноярский край	458	1245,9
Иркутская область	67	401,9
Кемеровская область	241	235,3
Новосибирская область	295	385,6
Омская область	420	337,4
Томская область	95	216,1
Забайкальский край	289	250,3
<b>Дальневосточный федеральный округ</b>	<b>1441</b>	<b>287,0</b>
Республика Саха (Якутия)	762	416,5
Приморский край	273	124,9
Хабаровский край	111	39,2
Амурская область	114	407,9
Камчатский край	25	44,0
Магаданская область	36	46,1
Сахалинская область	106	20,5
Еврейская автономная область	10	627,6
Чукотский автономный округ	4	0,0

### 2.3. ЧИСЛО И ОБЩАЯ ПЛОЩАДЬ ЗЕМЛИ В СРЕДНЕМ НА ОДНО ХОЗЯЙСТВО ГРАЖДАН (ЛИЧНЫЕ ПОДСОБНЫЕ И ДРУГИЕ ИНДИВИДУАЛЬНЫЕ ХОЗЯЙСТВА ГРАЖДАН)

	Число хозяйств, единиц	Общая площадь земли в среднем на одно хозяйство, га
<b>Российская Федерация</b>	<b>18242900</b>	<b>0,7</b>
<b>Центральный федеральный округ</b>	<b>4555881</b>	<b>0,4</b>
Белгородская область	267052	0,4
Брянская область	235841	0,5
Владимирская область	251044	0,3
Воронежская область	452072	0,4
Ивановская область	147772	0,2
Калужская область	206777	0,3
Костромская область	137081	0,4
Курская область	233302	0,6
Липецкая область	232436	0,4
Московская область	796512	0,2
Орловская область	141145	0,5
Рязанская область	274257	0,3
Смоленская область	186579	1,2
Тамбовская область	239593	0,3
Тверская область	320641	0,4
Тульская область	184480	0,3
Ярославская область	204533	0,3
г. Москва	44764	0,1
<b>Северо-Западный федеральный округ</b>	<b>1399653</b>	<b>0,4</b>
Республика Карелия	77245	0,2
Республика Коми	97050	0,2
Архангельская область	169396	0,2
в том числе:		
Ненецкий автономный округ	3647	0,1
Архангельская область без автономного округа	165749	0,2
Вологодская область	279386	0,3
Калининградская область	85527	1,1
Ленинградская область	291103	0,2
Мурманская область	9511	0,2
Новгородская область	170936	0,3
Псковская область	213478	0,9
г. Санкт-Петербург	6021	0,1

	Число хозяйств, единиц	Общая площадь земли в среднем на одно хозяйство, га
<b>Южный федеральный округ</b>	<b>2399150</b>	<b>0,9</b>
Республика Адыгея	99327	0,2
Республика Калмыкия	58645	8,1
Республика Крым	315727	0,6
Краснодарский край	912284	0,2
Астраханская область	122160	3,9
Волгоградская область	280987	1,7
Ростовская область	599399	0,7
г. Севастополь	10621	0,1
<b>Северо-Кавказский федеральный округ</b>	<b>1414785</b>	<b>0,4</b>
Республика Дагестан	437906	0,6
Республика Ингушетия	53235	0,1
Кабардино-Балкарская Республика	114456	0,2
Карачаево-Черкесская Республика	80544	1,1
Республика Северная Осетия - Алания	72494	0,2
Чеченская Республика	215398	0,1
Ставропольский край	440752	0,3
<b>Приволжский федеральный округ</b>	<b>4353432</b>	<b>0,7</b>
Республика Башкортостан	694734	1,2
Республика Марий Эл	123557	1,1
Республика Мордовия	183143	1,0
Республика Татарстан	448743	0,3
Удмуртская Республика	244958	0,4
Чувашская Республика	246863	0,6
Кировская область	259950	0,5
Нижегородская область	468142	0,9
Оренбургская область	316062	1,1
Пензенская область	250918	0,4
Пермский край	324385	0,4
Самарская область	290260	0,2
Саратовская область	304661	1,2
Ульяновская область	197056	0,3

	Число хозяйств, единиц	Общая площадь земли в среднем на одно хозяйство, га
<b>Уральский федеральный округ</b>	<b>1 129 962</b>	<b>0,4</b>
Курганская область	183 704	0,7
Свердловская область	419 032	0,2
Тюменская область	229 794	0,4
в том числе:		
Ханты-Мансийский автономный округ	35 118	0,1
Ямало-Ненецкий автономный округ	5 715	0,0
Тюменская область без автономных округов	188 961	0,4
Челябинская область	297 432	0,5
<b>Сибирский федеральный округ</b>	<b>2 430 836</b>	<b>1,3</b>
Республика Алтай	71 570	4,1
Республика Бурятия	146 442	1,4
Республика Тыва	24 208	3,1
Республика Хакасия	85 405	1,2
Алтайский край	489 189	0,5
Красноярский край	327 568	0,4
Иркутская область	239 547	1,0
Кемеровская область	220 713	0,4
Новосибирская область	287 416	0,5
Омская область	249 092	1,6
Томская область	133 779	0,5
Забайкальский край	155 907	7,3
<b>Дальневосточный федеральный округ</b>	<b>559 201</b>	<b>0,6</b>
Республика Саха (Якутия)	97 631	2,2
Приморский край	167 589	0,3
Хабаровский край	79 177	0,2
Амурская область	116 443	0,4
Камчатский край	20 283	0,2
Магаданская область	9 958	0,1
Сахалинская область	43 319	0,2
Еврейская автономная область	23 931	0,3
Чукотский автономный округ	870	0,0



**2.3.1. ЧИСЛО И ОБЩАЯ ПЛОЩАДЬ ЗЕМЛИ В СРЕДНЕМ  
НА ОДНО ХОЗЯЙСТВО ГРАЖДАН (ЛИЧНЫЕ ПОДСОБНЫЕ И ДРУГИЕ ИНДИВИДУАЛЬНЫЕ  
ХОЗЯЙСТВА ГРАЖДАН) В СЕЛЬСКИХ ПОСЕЛЕНИЯХ**

	Число хозяйств, единиц	Общая площадь земли в среднем на одно хозяйство, га
<b>Российская Федерация</b>	<b>15047024</b>	<b>0,8</b>
<b>Центральный федеральный округ</b>	<b>3802708</b>	<b>0,4</b>
Белгородская область	207052	0,4
Брянская область	193539	0,6
Владимирская область	223166	0,3
Воронежская область	394013	0,4
Ивановская область	117861	0,2
Калужская область	178826	0,4
Костромская область	124125	0,4
Курская область	214180	0,6
Липецкая область	219652	0,4
Московская область	561713	0,2
Орловская область	130080	0,5
Рязанская область	246808	0,3
Смоленская область	169219	1,3
Тамбовская область	215606	0,4
Тверская область	295724	0,4
Тульская область	118259	0,3
Ярославская область	192885	0,3
г. Москва	-	-
<b>Северо-Западный федеральный округ</b>	<b>1134364</b>	<b>0,4</b>
Республика Карелия	64302	0,2
Республика Коми	82570	0,2
Архангельская область	146265	0,2
в том числе:		
Ненецкий автономный округ	3278	0,1
Архангельская область без автономного округа	142987	0,2
Вологодская область	264250	0,3
Калининградская область	18863	1,2
Ленинградская область	223605	0,2
Мурманская область	2496	0,1
Новгородская область	149977	0,3
Псковская область	182036	0,9
г. Санкт-Петербург	-	-

	Число хозяйств, единиц	Общая площадь земли в среднем на одно хозяйство, га
<b>Южный федеральный округ</b>	<b>2018805</b>	<b>1,1</b>
Республика Адыгея	81750	0,2
Республика Калмыкия	51237	9,1
Республика Крым	270972	0,7
Краснодарский край	731087	0,2
Астраханская область	112170	4,2
Волгоградская область	221123	2,2
Ростовская область	541887	0,7
г. Севастополь	8579	0,1
<b>Северо-Кавказский федеральный округ</b>	<b>1255647</b>	<b>0,4</b>
Республика Дагестан	407400	0,7
Республика Ингушетия	43498	0,1
Кабардино-Балкарская Республика	92576	0,2
Карачаево-Черкесская Республика	73921	1,2
Республика Северная Осетия - Алания	64273	0,2
Чеченская Республика	194753	0,1
Ставропольский край	379226	0,3
<b>Приволжский федеральный округ</b>	<b>3737663</b>	<b>0,8</b>
Республика Башкортостан	646173	1,3
Республика Марий Эл	106288	1,2
Республика Мордовия	166435	1,1
Республика Татарстан	405983	0,3
Удмуртская Республика	233179	0,4
Чувашская Республика	238132	0,6
Кировская область	198732	0,6
Нижегородская область	324368	1,0
Оренбургская область	250841	0,9
Пензенская область	223256	0,5
Пермский край	277105	0,5
Самарская область	265806	0,2
Саратовская область	257297	1,4
Ульяновская область	144068	0,4

	Число хозяйств, единиц	Общая площадь земли в среднем на одно хозяйство, га
<b>Уральский федеральный округ</b>	<b>627847</b>	<b>0,6</b>
Курганская область	168150	0,8
Свердловская область	29466	0,3
Тюменская область	199686	0,4
в том числе:		
Ханты-Мансийский автономный округ	23423	0,1
Ямало-Ненецкий автономный округ	4547	0,0
Тюменская область без автономных округов	171716	0,5
Челябинская область	230545	0,6
<b>Сибирский федеральный округ</b>	<b>2070615</b>	<b>1,5</b>
Республика Алтай	68384	4,3
Республика Бурятия	131751	1,5
Республика Тыва	19289	3,8
Республика Хакасия	74204	1,4
Алтайский край	444755	0,6
Красноярский край	279789	0,5
Иркутская область	184723	1,3
Кемеровская область	150318	0,6
Новосибирская область	254288	0,6
Омская область	218925	1,8
Томская область	118305	0,5
Забайкальский край	125884	8,8
<b>Дальневосточный федеральный округ</b>	<b>399375</b>	<b>0,8</b>
Республика Саха (Якутия)	84828	2,5
Приморский край	113960	0,3
Хабаровский край	66413	0,2
Амурская область	99910	0,4
Камчатский край	18068	0,2
Магаданская область	-	-
Сахалинская область	668	0,1
Еврейская автономная область	14921	0,4
Чукотский автономный округ	607	0,0

**2.3.2. ЧИСЛО И ОБЩАЯ ПЛОЩАДЬ ЗЕМЛИ В СРЕДНЕМ  
НА ОДНО ХОЗЯЙСТВО ГРАЖДАН (ЛИЧНЫЕ ПОДСОБНЫЕ  
И ДРУГИЕ ИНДИВИДУАЛЬНЫЕ ХОЗЯЙСТВА ГРАЖДАН)  
В ГОРОДСКИХ ОКРУГАХ И ГОРОДСКИХ ПОСЕЛЕНИЯХ**

	Число хозяйств, единиц	Общая площадь земли в среднем на одно хозяйство, га
<b>Российская Федерация</b>	<b>3195876</b>	<b>0,3</b>
<b>Центральный федеральный округ</b>	<b>753173</b>	<b>0,2</b>
Белгородская область	60000	0,3
Брянская область	42302	0,2
Владимирская область	27878	0,2
Воронежская область	58059	0,2
Ивановская область	29911	0,1
Калужская область	27951	0,2
Костромская область	12956	0,1
Курская область	19122	0,1
Липецкая область	12784	0,1
Московская область	234799	0,1
Орловская область	11065	0,1
Рязанская область	27449	0,2
Смоленская область	17360	0,3
Тамбовская область	23987	0,2
Тверская область	24917	0,1
Тульская область	66221	0,2
Ярославская область	11648	0,1
г. Москва	44764	0,1
<b>Северо-Западный федеральный округ</b>	<b>265289</b>	<b>0,5</b>
Республика Карелия	12943	0,2
Республика Коми	14480	0,2
Архангельская область	23131	0,2
в том числе:		
Ненецкий автономный округ	369	0,1
Архангельская область без автономного округа	22762	0,2
Вологодская область	15136	0,2
Калининградская область	66664	1,1
Ленинградская область	67498	0,1
Мурманская область	7015	0,2
Новгородская область	20959	0,2
Псковская область	31442	0,8
г. Санкт-Петербург	6021	0,1

	Число хозяйств, единиц	Общая площадь земли в среднем на одно хозяйство, га
<b>Южный федеральный округ</b>	<b>380345</b>	<b>0,1</b>
Республика Адыгея	17577	0,1
Республика Калмыкия	7408	1,3
Республика Крым	44755	0,1
Краснодарский край	181197	0,1
Астраханская область	9990	0,1
Волгоградская область	59864	0,2
Ростовская область	57512	0,1
г. Севастополь	2042	0,1
<b>Северо-Кавказский федеральный округ</b>	<b>159138</b>	<b>0,1</b>
Республика Дагестан	30506	0,1
Республика Ингушетия	9737	0,1
Кабардино-Балкарская Республика	21880	0,1
Карачаево-Черкесская Республика	6623	0,2
Республика Северная Осетия - Алания	8221	0,1
Чеченская Республика	20645	0,1
Ставропольский край	61526	0,1
<b>Приволжский федеральный округ</b>	<b>615769</b>	<b>0,5</b>
Республика Башкортостан	48561	0,1
Республика Марий Эл	17269	0,6
Республика Мордовия	16708	0,1
Республика Татарстан	42760	0,1
Удмуртская Республика	11779	0,1
Чувашская Республика	8731	0,1
Кировская область	61218	0,3
Нижегородская область	143774	0,6
Оренбургская область	65221	2,0
Пензенская область	27662	0,1
Пермский край	47280	0,2
Самарская область	24454	0,1
Саратовская область	47364	0,4
Ульяновская область	52988	0,2

	Число хозяйств, единиц	Общая площадь земли в среднем на одно хозяйство, га
<b>Уральский федеральный округ</b>	<b>502115</b>	<b>0,2</b>
Курганская область	15554	0,1
Свердловская область	389566	0,2
Тюменская область	30108	0,1
в том числе:		
Ханты-Мансийский автономный округ	11695	0,1
Ямало-Ненецкий автономный округ	1168	0,1
Тюменская область без автономных округов	17245	0,2
Челябинская область	66887	0,1
<b>Сибирский федеральный округ</b>	<b>360221</b>	<b>0,2</b>
Республика Алтай	3186	0,1
Республика Бурятия	14691	0,1
Республика Тыва	4919	0,2
Республика Хакасия	11201	0,1
Алтайский край	44434	0,2
Красноярский край	47779	0,1
Иркутская область	54824	0,1
Кемеровская область	70395	0,1
Новосибирская область	33128	0,1
Омская область	30167	0,2
Томская область	15474	0,2
Забайкальский край	30023	0,9
<b>Дальневосточный федеральный округ</b>	<b>159826</b>	<b>0,2</b>
Республика Саха (Якутия)	12803	0,1
Приморский край	53629	0,2
Хабаровский край	12764	0,1
Амурская область	16533	0,1
Камчатский край	2215	0,1
Магаданская область	9958	0,1
Сахалинская область	42651	0,2
Еврейская автономная область	9010	0,2
Чукотский автономный округ	263	0,0

**2.4. ЧИСЛО И ОБЩАЯ ПЛОЩАДЬ ЗЕМЛИ В СРЕДНЕМ  
НА ОДНО НЕКОММЕРЧЕСКОЕ ОБЪЕДИНЕНИЕ ГРАЖДАН  
(САДОВОДЧЕСКОЕ, ОГОРОДНИЧЕСКОЕ, ДАЧНОЕ ОБЪЕДИНЕНИЕ ГРАЖДАН)**

	Число объединений, единиц	Общая площадь земли в среднем на одно объединение, га
<b>Российская Федерация</b>	<b>76344</b>	<b>14,6</b>
<b>Центральный федеральный округ</b>	<b>26580</b>	<b>12,4</b>
Белгородская область	703	15,8
Брянская область	616	16,6
Владимирская область	1440	14,7
Воронежская область	636	31,1
Ивановская область	1378	6,3
Калужская область	1190	11,8
Костромская область	498	8,3
Курская область	223	45,4
Липецкая область	144	68,1
Московская область	11948	10,2
Орловская область	516	18,4
Рязанская область	629	15,0
Смоленская область	996	10,4
Тамбовская область	586	7,5
Тверская область	1193	13,2
Тульская область	2100	11,0
Ярославская область	1112	17,6
г. Москва	672	9,3
<b>Северо-Западный федеральный округ</b>	<b>8700</b>	<b>15,5</b>
Республика Карелия	721	8,4
Республика Коми	557	18,1
Архангельская область	368	29,1
в том числе:		
Ненецкий автономный округ	9	4,7
Архангельская область без автономного округа	359	29,7
Вологодская область	844	12,2
Калининградская область	624	17,3
Ленинградская область	3531	18,3
Мурманская область	505	6,3
Новгородская область	721	12,1
Псковская область	564	13,5
г. Санкт-Петербург	265	10,9

	Число объединений, единиц	Общая площадь земли в среднем на одно объединение, га
<b>Южный федеральный округ</b>	<b>4850</b>	<b>18,2</b>
Республика Адыгея	113	16,8
Республика Калмыкия	195	6,5
Республика Крым	778	15,2
Краснодарский край	1388	15,7
Астраханская область	408	10,6
Волгоградская область	584	35,6
Ростовская область	915	23,3
г. Севастополь	469	10,9
<b>Северо-Кавказский федеральный округ</b>	<b>1217</b>	<b>23,0</b>
Республика Дагестан	206	8,3
Республика Ингушетия	-	-
Кабардино-Балкарская Республика	138	17,0
Карачаево-Черкесская Республика	115	8,7
Республика Северная Осетия - Алания	54	47,5
Чеченская Республика	60	40,4
Ставропольский край	644	28,0
<b>Приволжский федеральный округ</b>	<b>15496</b>	<b>13,7</b>
Республика Башкортостан	2081	14,5
Республика Марий Эл	224	31,3
Республика Мордовия	653	8,8
Республика Татарстан	1382	17,9
Удмуртская Республика	474	29,5
Чувашская Республика	745	11,0
Кировская область	1293	9,5
Нижегородская область	1732	13,3
Оренбургская область	695	17,5
Пензенская область	455	20,9
Пермский край	2014	7,8
Самарская область	1082	16,7
Саратовская область	2143	9,3
Ульяновская область	523	21,7



	Число объединений, единиц	Общая площадь земли в среднем на одно объединение, га
<b>Уральский федеральный округ</b>	<b>6495</b>	<b>15,9</b>
Курганская область	487	16,0
Свердловская область	3859	10,7
Тюменская область	1294	19,0
в том числе:		
Ханты-Мансийский автономный округ	783	15,6
Ямало-Ненецкий автономный округ	27	22,7
Тюменская область без автономных округов	484	24,2
Челябинская область	855	34,7
<b>Сибирский федеральный округ</b>	<b>7575</b>	<b>20,8</b>
Республика Алтай	153	5,2
Республика Бурятия	416	19,1
Республика Тыва	47	29,7
Республика Хакасия	122	44,3
Алтайский край	377	41,6
Красноярский край	1903	16,3
Иркутская область	1182	21,7
Кемеровская область	908	20,3
Новосибирская область	1215	21,0
Омская область	496	31,2
Томская область	480	13,0
Забайкальский край	276	13,8
<b>Дальневосточный федеральный округ</b>	<b>5431</b>	<b>10,5</b>
Республика Саха (Якутия)	415	8,8
Приморский край	1365	12,6
Хабаровский край	550	20,1
Амурская область	1287	3,7
Камчатский край	416	16,6
Магаданская область	144	5,6
Сахалинская область	1145	8,2
Еврейская автономная область	104	31,7
Чукотский автономный округ	5	0,0

**2.4.1. ЧИСЛО И ОБЩАЯ ПЛОЩАДЬ ЗЕМЛИ В СРЕДНЕМ  
НА ОДНО САДОВОДЧЕСКОЕ НЕКОММЕРЧЕСКОЕ ОБЪЕДИНЕНИЕ ГРАЖДАН**

	Число объединений, единиц	Общая площадь земли в среднем на одно объединение, га
<b>Российская Федерация</b>	<b>67177</b>	<b>14,6</b>
<b>Центральный федеральный округ</b>	<b>23786</b>	<b>12,2</b>
Белгородская область	694	15,5
Брянская область	512	16,6
Владимирская область	1209	14,3
Воронежская область	629	31,0
Ивановская область	1311	6,4
Калужская область	1002	11,0
Костромская область	466	8,5
Курская область	188	49,5
Липецкая область	130	71,5
Московская область	10500	9,9
Орловская область	456	18,9
Рязанская область	623	14,8
Смоленская область	934	9,5
Тамбовская область	558	7,0
Тверская область	1125	13,8
Тульская область	1956	10,8
Ярославская область	884	16,0
г. Москва	609	8,9
<b>Северо-Западный федеральный округ</b>	<b>6878</b>	<b>16,6</b>
Республика Карелия	636	9,1
Республика Коми	542	18,6
Архангельская область	344	30,4
в том числе:		
Ненецкий автономный округ	-	-
Архангельская область без автономного округа	344	30,4
Вологодская область	768	12,6
Калининградская область	591	17,1
Ленинградская область	2731	19,4
Мурманская область	356	5,9
Новгородская область	283	12,5
Псковская область	484	15,3
г. Санкт-Петербург	143	14,7

	Число объединений, единиц	Общая площадь земли в среднем на одно объединение, га
<b>Южный федеральный округ</b>	<b>4434</b>	<b>18,3</b>
Республика Адыгея	57	19,3
Республика Калмыкия	193	6,4
Республика Крым	711	14,8
Краснодарский край	1356	15,5
Астраханская область	408	10,6
Волгоградская область	519	37,5
Ростовская область	781	23,8
г. Севастополь	409	11,6
<b>Северо-Кавказский федеральный округ</b>	<b>930</b>	<b>25,8</b>
Республика Дагестан	32	21,9
Республика Ингушетия	-	-
Кабардино-Балкарская Республика	116	17,3
Карачаево-Черкесская Республика	115	8,7
Республика Северная Осетия - Алания	44	56,0
Чеченская Республика	45	26,7
Ставропольский край	578	28,7
<b>Приволжский федеральный округ</b>	<b>14858</b>	<b>13,5</b>
Республика Башкортостан	1999	14,8
Республика Марий Эл	177	36,7
Республика Мордовия	619	8,5
Республика Татарстан	1321	18,0
Удмуртская Республика	418	29,4
Чувашская Республика	729	11,1
Кировская область	1236	9,6
Нижегородская область	1628	12,3
Оренбургская область	687	16,1
Пензенская область	440	20,9
Пермский край	1982	7,8
Самарская область	1082	16,7
Саратовская область	2106	9,3
Ульяновская область	434	22,8

	Число объединений, единиц	Общая площадь земли в среднем на одно объединение, га
<b>Уральский федеральный округ</b>	<b>5445</b>	<b>15,7</b>
Курганская область	431	15,5
Свердловская область	3492	10,1
Тюменская область	747	21,7
в том числе:		
Ханты-Мансийский автономный округ	332	20,8
Ямало-Ненецкий автономный округ	5	22,8
Тюменская область без автономных округов	410	22,4
Челябинская область	775	35,4
<b>Сибирский федеральный округ</b>	<b>6426</b>	<b>21,6</b>
Республика Алтай	83	5,7
Республика Бурятия	155	20,9
Республика Тыва	17	54,6
Республика Хакасия	102	48,0
Алтайский край	355	43,3
Красноярский край	1677	16,8
Иркутская область	991	21,5
Кемеровская область	860	20,0
Новосибирская область	1090	21,1
Омская область	484	31,8
Томская область	404	13,0
Забайкальский край	208	15,8
<b>Дальневосточный федеральный округ</b>	<b>4420</b>	<b>11,3</b>
Республика Саха (Якутия)	197	7,4
Приморский край	1261	13,0
Хабаровский край	530	20,0
Амурская область	999	3,5
Камчатский край	397	16,9
Магаданская область	36	10,2
Сахалинская область	896	8,3
Еврейская автономная область	104	31,7
Чукотский автономный округ	-	-

**2.4.2. ЧИСЛО И ОБЩАЯ ПЛОЩАДЬ ЗЕМЛИ В СРЕДНЕМ  
НА ОДНО ОГОРОДНИЧЕСКОЕ НЕКОММЕРЧЕСКОЕ ОБЪЕДИНЕНИЕ ГРАЖДАН**

	Число объединений, единиц	Общая площадь земли в среднем на одно объединение, га
<b>Российская Федерация</b>	<b>3047</b>	<b>10,0</b>
<b>Центральный федеральный округ</b>	<b>670</b>	<b>10,5</b>
Белгородская область	4	15,9
Брянская область	104	16,8
Владимирская область	27	4,5
Воронежская область	7	42,9
Ивановская область	56	3,0
Калужская область	85	11,8
Костромская область	1	...
Курская область	34	20,3
Липецкая область	10	10,0
Московская область	72	10,8
Орловская область	55	14,7
Рязанская область	-	-
Смоленская область	33	0,0
Тамбовская область	28	17,9
Тверская область	68	3,0
Тульская область	78	6,4
Ярославская область	2	3,0
г. Москва	6	5,0
<b>Северо-Западный федеральный округ</b>	<b>785</b>	<b>10,1</b>
Республика Карелия	49	2,1
Республика Коми	15	0,2
Архангельская область	15	8,7
в том числе:		
Ненецкий автономный округ	9	4,7
Архангельская область без автономного округа	6	14,7
Вологодская область	15	4,3
Калининградская область	16	7,5
Ленинградская область	39	30,6
Мурманская область	60	6,4
Новгородская область	436	11,9
Псковская область	20	0,0
г. Санкт-Петербург	120	6,0

	Число объединений, единиц	Общая площадь земли в среднем на одно объединение, га
<b>Южный федеральный округ</b>	<b>4</b>	<b>11,7</b>
Республика Адыгея	-	-
Республика Калмыкия	2	12,5
Республика Крым	-	-
Краснодарский край	-	-
Астраханская область	-	-
Волгоградская область	1	...
Ростовская область	-	-
г. Севастополь	1	...
<b>Северо-Кавказский федеральный округ</b>	<b>56</b>	<b>20,9</b>
Республика Дагестан	-	-
Республика Ингушетия	-	-
Кабардино-Балкарская Республика	1	...
Карачаево-Черкесская Республика	-	-
Республика Северная Осетия - Алания	-	-
Чеченская Республика	1	...
Ставропольский край	54	20,7
<b>Приволжский федеральный округ</b>	<b>278</b>	<b>9,3</b>
Республика Башкортостан	21	9,5
Республика Марий Эл	45	6,7
Республика Мордовия	34	12,7
Республика Татарстан	9	2,1
Удмуртская Республика	3	6,5
Чувашская Республика	15	7,4
Кировская область	43	4,5
Нижегородская область	8	4,4
Оренбургская область	1	...
Пензенская область	15	19,0
Пермский край	14	5,3
Самарская область	-	-
Саратовская область	21	4,0
Ульяновская область	49	13,1

	Число объединений, единиц	Общая площадь земли в среднем на одно объединение, га
<b>Уральский федеральный округ</b>	<b>528</b>	<b>8,2</b>
Курганская область	4	10,0
Свердловская область	141	5,4
Тюменская область	362	8,8
в том числе:		
Ханты-Мансийский автономный округ	360	8,9
Ямало-Ненецкий автономный округ	-	-
Тюменская область без автономных округов	2	0,0
Челябинская область	21	15,5
<b>Сибирский федеральный округ</b>	<b>192</b>	<b>14,6</b>
Республика Алтай	-	-
Республика Бурятия	-	-
Республика Тыва	4	0,3
Республика Хакасия	4	75,0
Алтайский край	8	3,1
Красноярский край	42	7,5
Иркутская область	25	11,8
Кемеровская область	19	37,4
Новосибирская область	25	13,8
Омская область	12	7,5
Томская область	48	14,3
Забайкальский край	5	5,4
<b>Дальневосточный федеральный округ</b>	<b>534</b>	<b>8,5</b>
Республика Саха (Якутия)	175	12,0
Приморский край	46	8,3
Хабаровский край	20	21,8
Амурская область	65	3,6
Камчатский край	-	-
Магаданская область	74	3,1
Сахалинская область	154	7,4
Еврейская автономная область	-	-
Чукотский автономный округ	-	-

### 2.4.3. ЧИСЛО И ОБЩАЯ ПЛОЩАДЬ ЗЕМЛИ В СРЕДНЕМ НА ОДНО ДАЧНОЕ НЕКОММЕРЧЕСКОЕ ОБЪЕДИНЕНИЕ ГРАЖДАН

	Число объединений, единиц	Общая площадь земли в среднем на одно объединение, га
<b>Российская Федерация</b>	<b>6120</b>	<b>16,0</b>
<b>Центральный федеральный округ</b>	<b>2124</b>	<b>16,0</b>
Белгородская область	5	57,6
Брянская область	-	-
Владимирская область	204	18,5
Воронежская область	-	-
Ивановская область	11	8,5
Калужская область	103	19,4
Костромская область	31	4,9
Курская область	1	...
Липецкая область	4	100,0
Московская область	1376	12,7
Орловская область	5	20,7
Рязанская область	6	36,1
Смоленская область	29	51,7
Тамбовская область	-	-
Тверская область	-	-
Тульская область	66	22,7
Ярославская область	226	24,3
г. Москва	57	14,0
<b>Северо-Западный федеральный округ</b>	<b>1037</b>	<b>12,5</b>
Республика Карелия	36	5,3
Республика Коми	-	-
Архангельская область	9	14,9
в том числе:		
Ненецкий автономный округ	-	-
Архангельская область без автономного округа	9	14,9
Вологодская область	61	10,0
Калининградская область	17	32,9
Ленинградская область	761	13,7
Мурманская область	89	8,0
Новгородская область	2	9,6
Псковская область	60	3,3
г. Санкт-Петербург	2	43,0

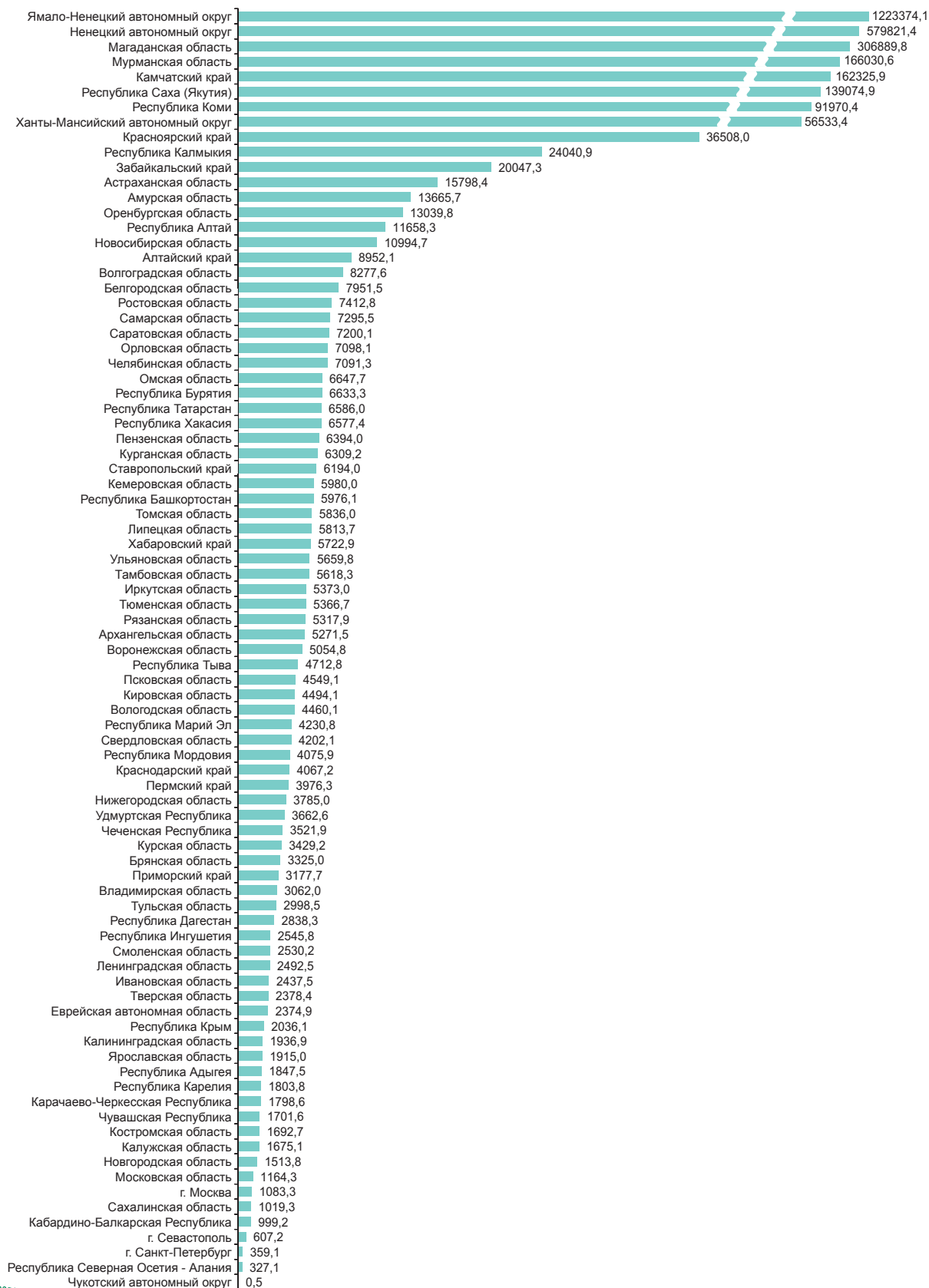


	Число объединений, единиц	Общая площадь земли в среднем на одно объединение, га
<b>Южный федеральный округ</b>	<b>412</b>	<b>17,5</b>
Республика Адыгея	56	14,3
Республика Калмыкия	-	-
Республика Крым	67	19,4
Краснодарский край	32	21,8
Астраханская область	-	-
Волгоградская область	64	20,5
Ростовская область	134	20,1
г. Севастополь	59	6,5
<b>Северо-Кавказский федеральный округ</b>	<b>231</b>	<b>12,6</b>
Республика Дагестан	174	5,7
Республика Ингушетия	-	-
Кабардино-Балкарская Республика	21	14,4
Карачаево-Черкесская Республика	-	-
Республика Северная Осетия - Алания	10	10,0
Чеченская Республика	14	85,7
Ставропольский край	12	25,0
<b>Приволжский федеральный округ</b>	<b>360</b>	<b>23,7</b>
Республика Башкортостан	61	8,2
Республика Марий Эл	2	100,0
Республика Мордовия	-	-
Республика Татарстан	52	17,9
Удмуртская Республика	53	31,7
Чувашская Республика	1	...
Кировская область	14	13,1
Нижегородская область	96	30,5
Оренбургская область	7	128,7
Пензенская область	-	-
Пермский край	18	8,7
Самарская область	-	-
Саратовская область	16	14,8
Ульяновская область	40	20,7

	Число объединений, единиц	Общая площадь земли в среднем на одно объединение, га
<b>Уральский федеральный округ</b>	<b>522</b>	<b>25,9</b>
Курганская область	52	20,2
Свердловская область	226	24,1
Тюменская область	185	27,7
в том числе:		
Ханты-Мансийский автономный округ	91	23,0
Ямало-Ненецкий автономный округ	22	22,6
Тюменская область без автономных округов	72	35,2
Челябинская область	59	31,9
<b>Сибирский федеральный округ</b>	<b>957</b>	<b>16,8</b>
Республика Алтай	70	4,7
Республика Бурятия	261	18,0
Республика Тыва	26	18,0
Республика Хакасия	16	12,5
Алтайский край	14	20,8
Красноярский край	184	13,9
Иркутская область	166	24,7
Кемеровская область	29	18,3
Новосибирская область	100	20,9
Омская область	-	-
Томская область	28	10,4
Забайкальский край	63	7,8
<b>Дальневосточный федеральный округ</b>	<b>477</b>	<b>5,8</b>
Республика Саха (Якутия)	43	1,9
Приморский край	58	6,9
Хабаровский край	-	-
Амурская область	223	4,9
Камчатский край	19	11,8
Магаданская область	34	6,1
Сахалинская область	95	8,2
Еврейская автономная область	-	-
Чукотский автономный округ	5	0,0

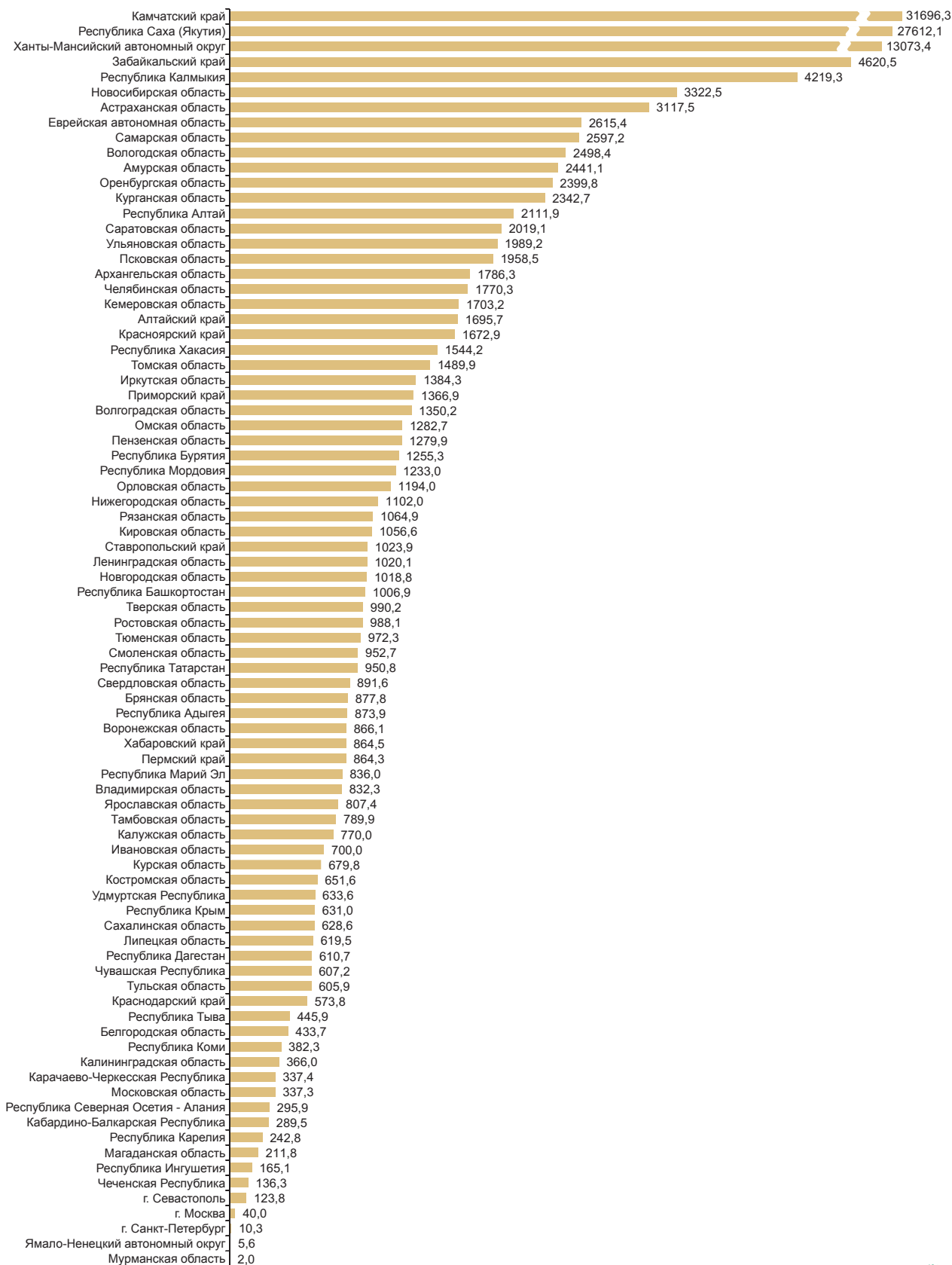
## 2.5. ОБЩАЯ ПЛОЩАДЬ ЗЕМЛИ В СРЕДНЕМ НА ОДНУ СЕЛЬСКОХОЗЯЙСТВЕННУЮ ОРГАНИЗАЦИЮ (БЕЗ МИКРОПРЕДПРИЯТИЙ) ПО СУБЪЕКТАМ РОССИЙСКОЙ ФЕДЕРАЦИИ

(га)



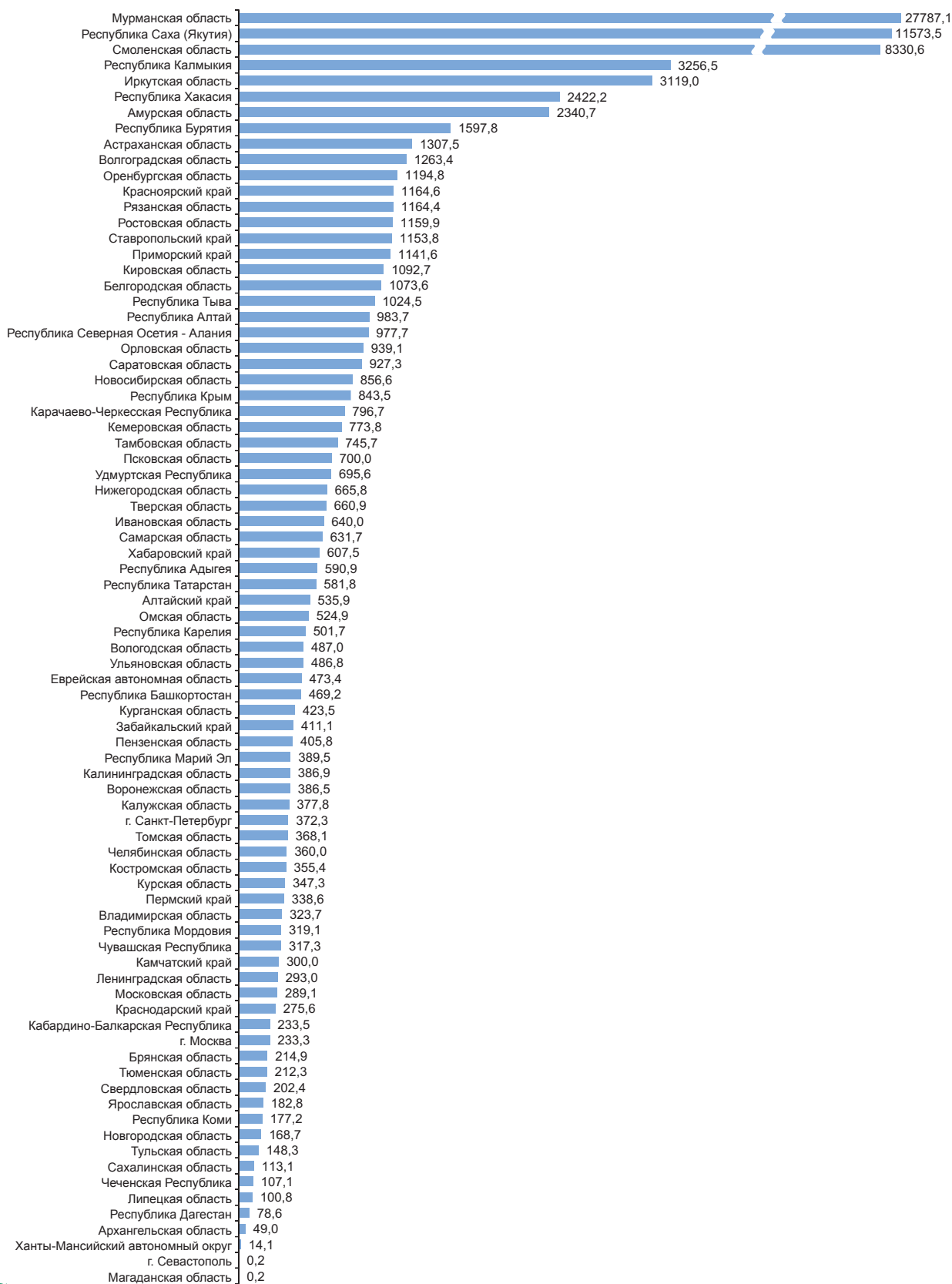
## 2.6. ОБЩАЯ ПЛОЩАДЬ ЗЕМЛИ В СРЕДНЕМ НА ОДНО МИКРОПРЕДПРИЯТИЕ ПО СУБЪЕКТАМ РОССИЙСКОЙ ФЕДЕРАЦИИ

(га)

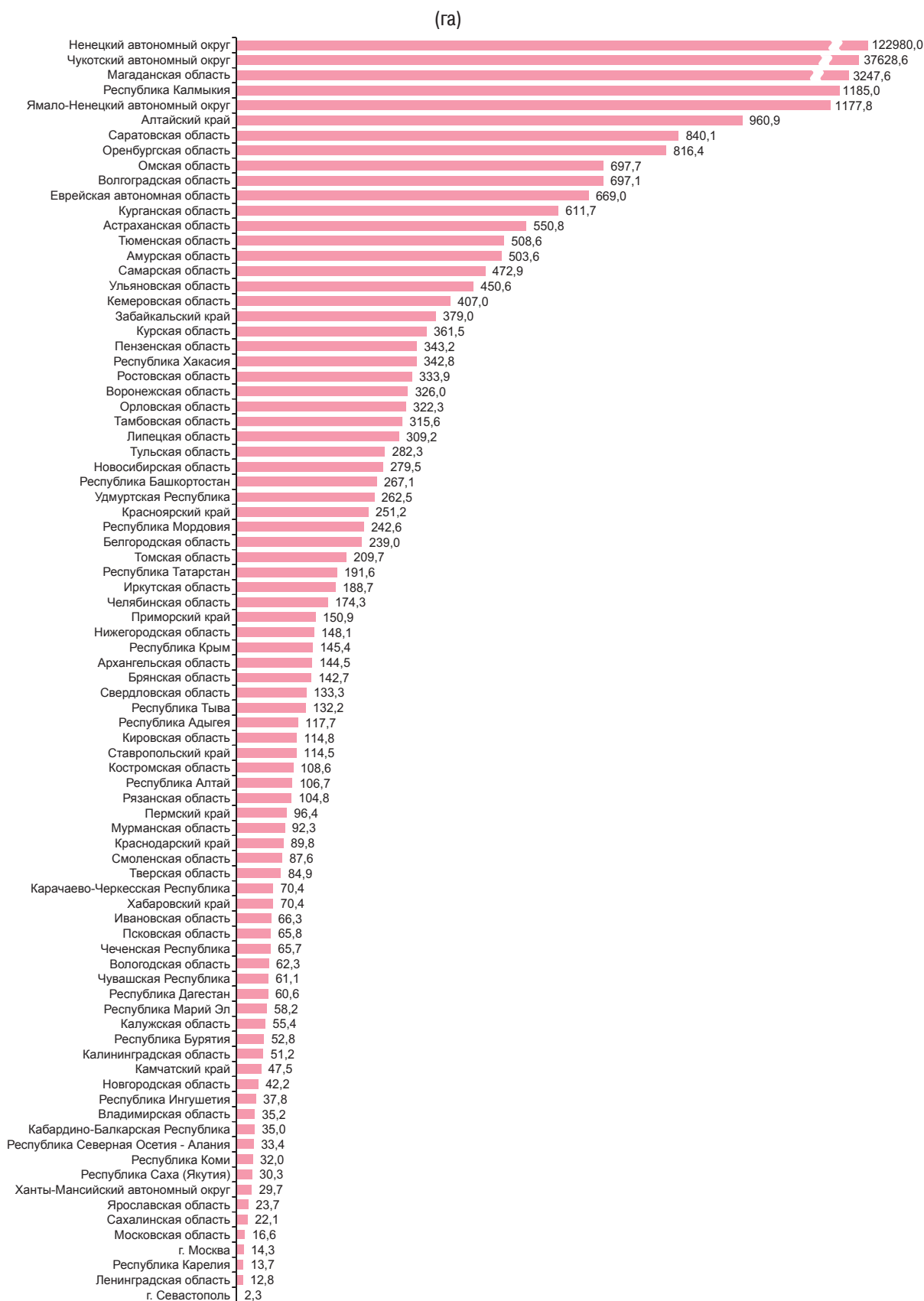


## 2.7. ОБЩАЯ ПЛОЩАДЬ ЗЕМЛИ В СРЕДНЕМ НА ОДНО ПОДСОБНОЕ СЕЛЬСКОХОЗЯЙСТВЕННОЕ ПРЕДПРИЯТИЕ НЕСЕЛЬСКОХОЗЯЙСТВЕННОЙ ОРГАНИЗАЦИИ ПО СУБЪЕКТАМ РОССИЙСКОЙ ФЕДЕРАЦИИ

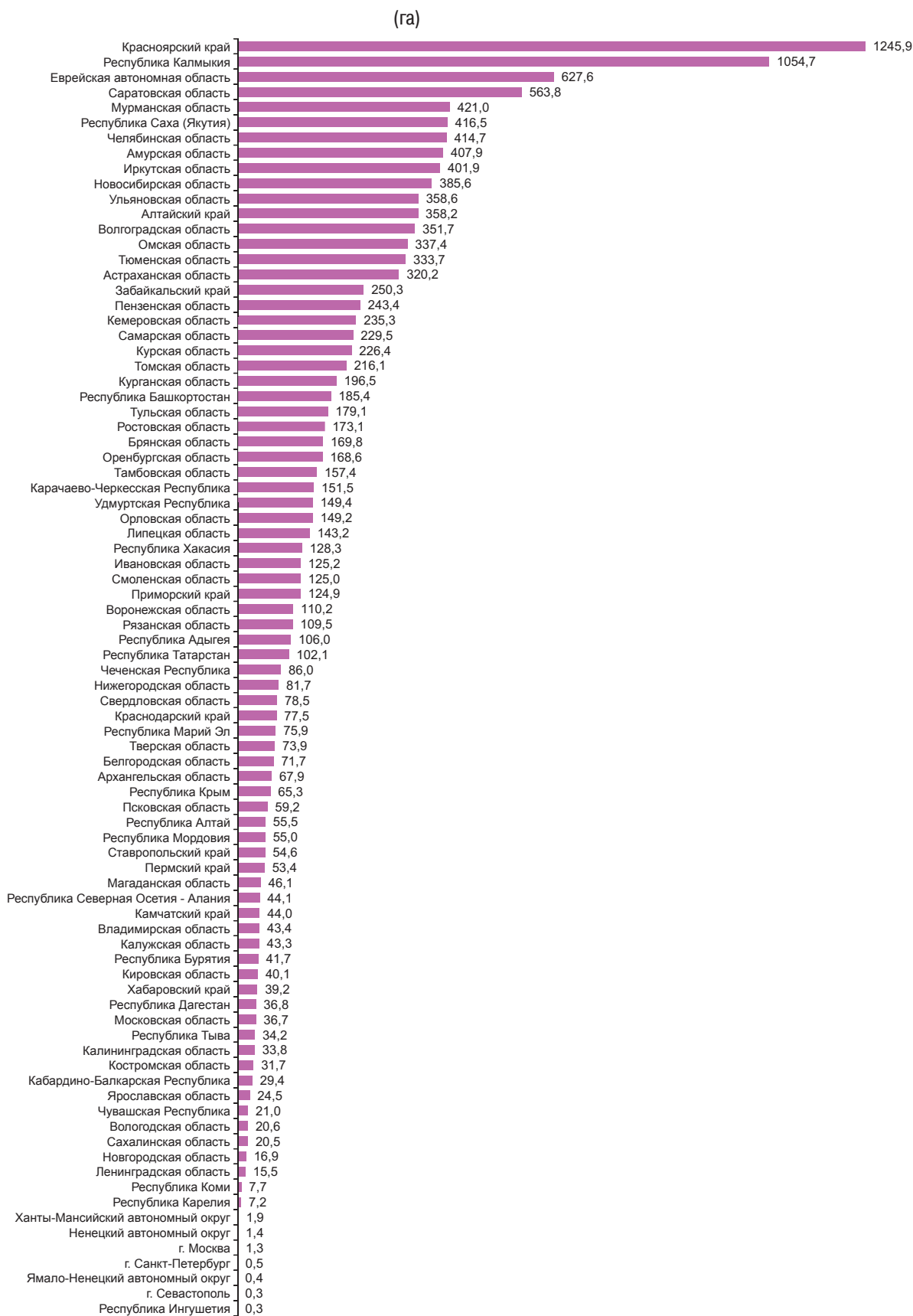
(га)



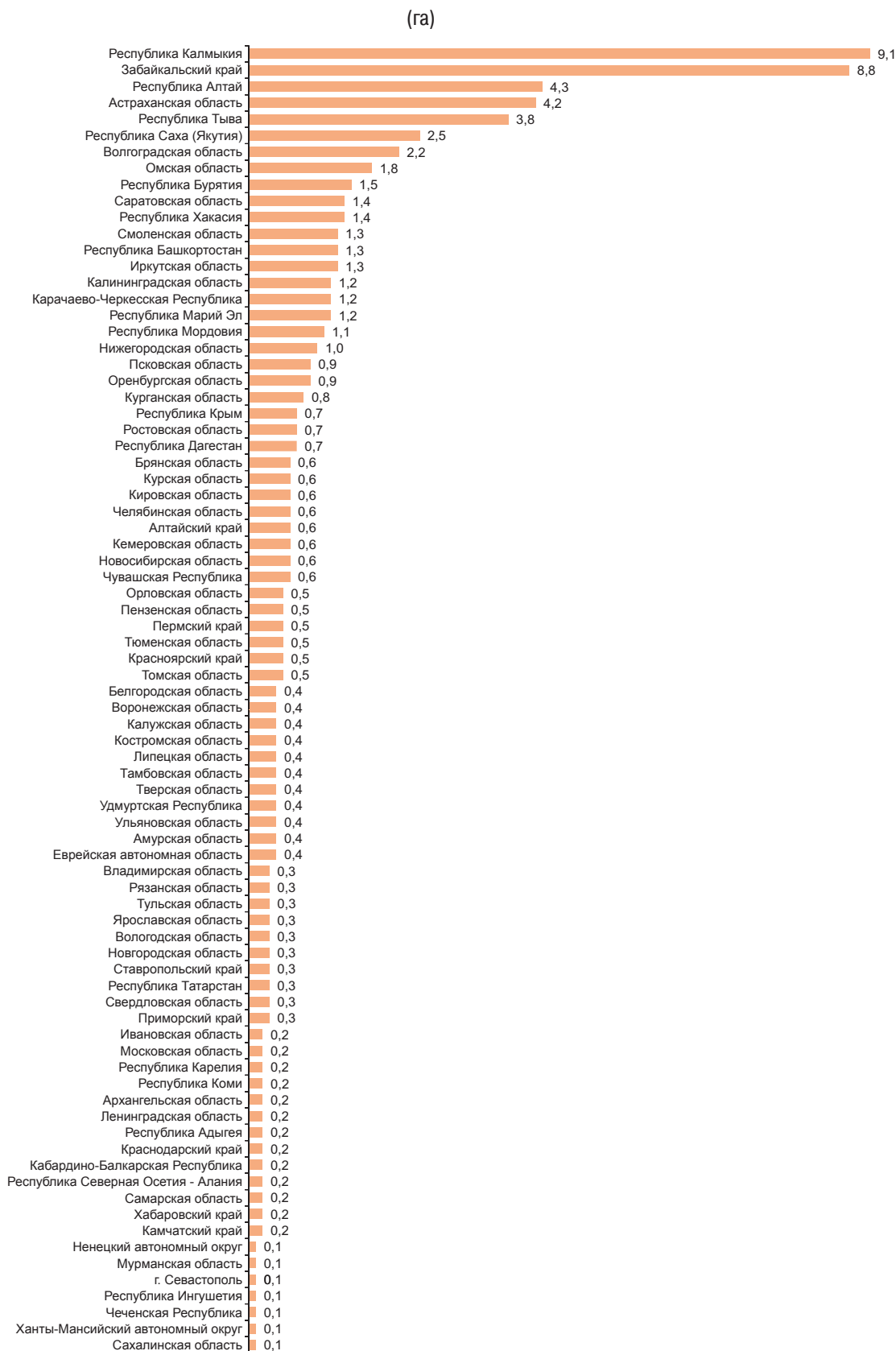
## 2.8. ОБЩАЯ ПЛОЩАДЬ ЗЕМЛИ В СРЕДНЕМ НА ОДНО КРЕСТЬЯНСКОЕ (ФЕРМЕРСКОЕ) ХОЗЯЙСТВО ПО СУБЪЕКТАМ РОССИЙСКОЙ ФЕДЕРАЦИИ



## 2.9. ОБЩАЯ ПЛОЩАДЬ ЗЕМЛИ В СРЕДНЕМ НА ОДНОГО ИНДИВИДУАЛЬНОГО ПРЕДПРИНИМАТЕЛЯ ПО СУБЪЕКТАМ РОССИЙСКОЙ ФЕДЕРАЦИИ



**2.10. ОБЩАЯ ПЛОЩАДЬ ЗЕМЛИ В СРЕДНЕМ НА ОДНО ХОЗЯЙСТВО ГРАЖДАН  
(ЛИЧНЫЕ ПОДСОБНЫЕ И ДРУГИЕ ИНДИВИДУАЛЬНЫЕ ХОЗЯЙСТВА ГРАЖДАН)  
В СЕЛЬСКИХ ПОСЕЛЕНИЯХ  
ПО СУБЪЕКТАМ РОССИЙСКОЙ ФЕДЕРАЦИИ**





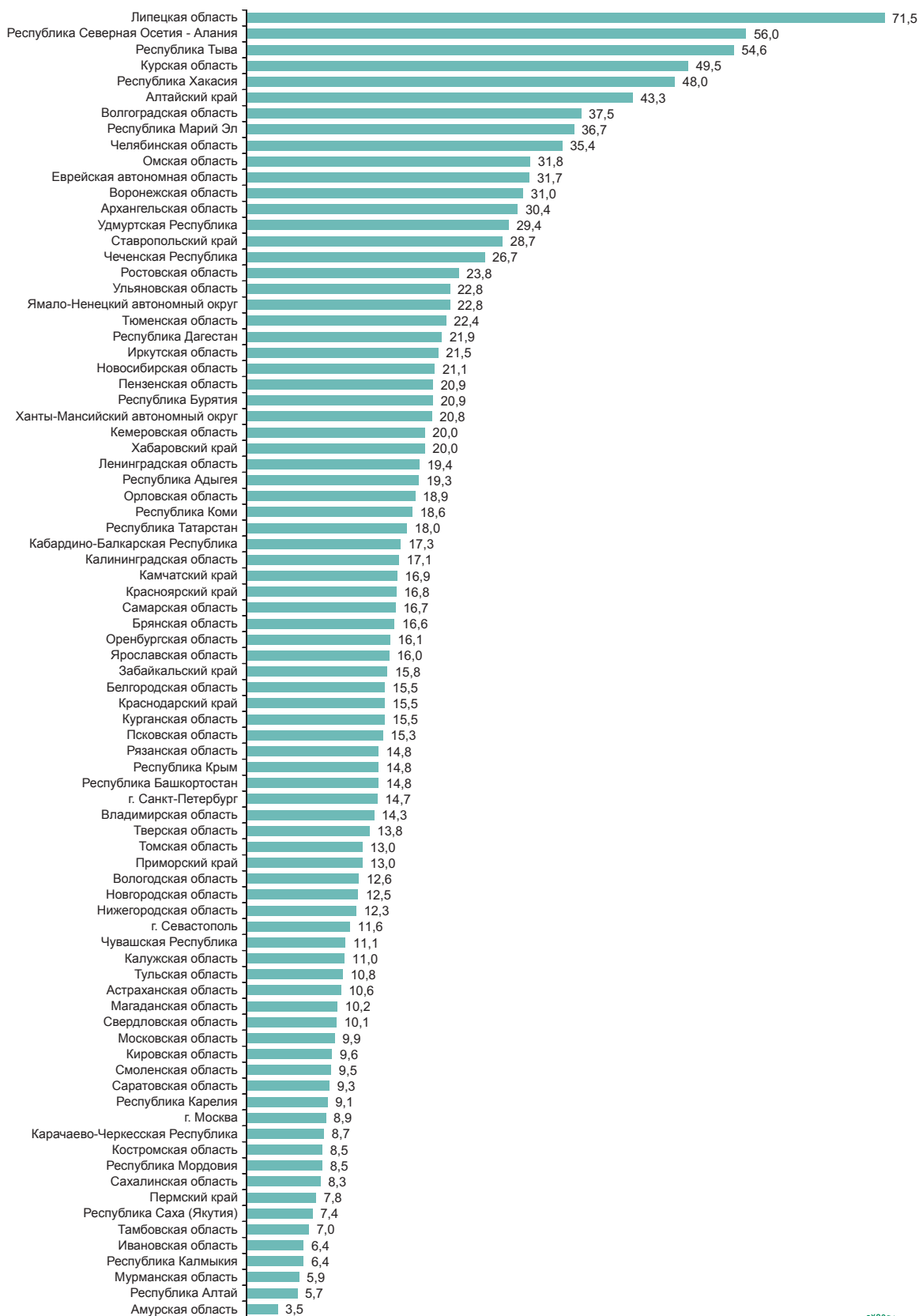
## 2.11. ОБЩАЯ ПЛОЩАДЬ ЗЕМЛИ В СРЕДНЕМ НА ОДНО ХОЗЯЙСТВО ГРАЖДАН (ЛИЧНЫЕ ПОДСОБНЫЕ И ДРУГИЕ ИНДИВИДУАЛЬНЫЕ ХОЗЯЙСТВА ГРАЖДАН) В ГОРОДСКИХ ОКРУГАХ И ГОРОДСКИХ ПОСЕЛЕНИЯХ ПО СУБЪЕКТАМ РОССИЙСКОЙ ФЕДЕРАЦИИ

(га)

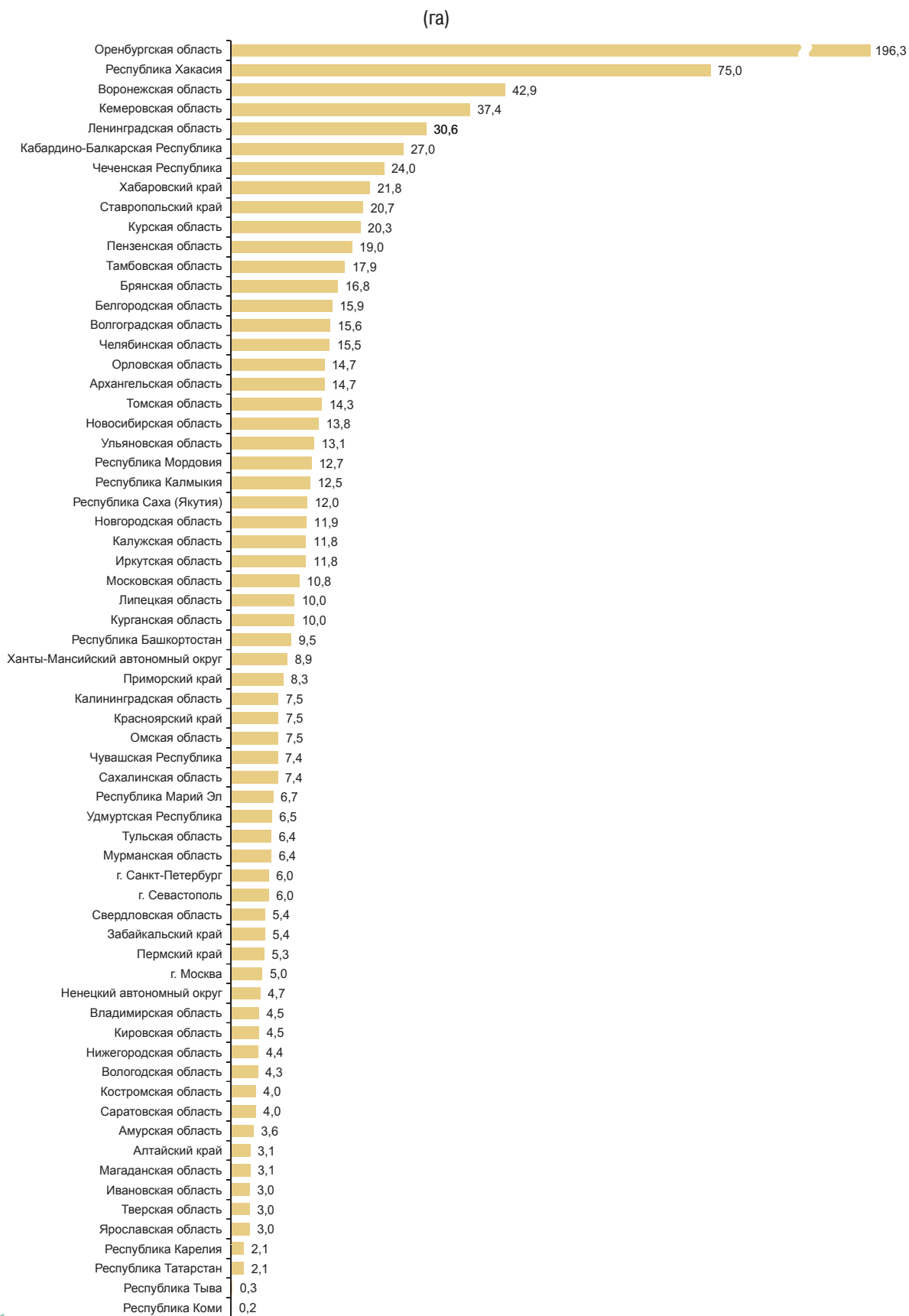


## 2.12. ОБЩАЯ ПЛОЩАДЬ ЗЕМЛИ В СРЕДНЕМ НА ОДНО САДОВОДЧЕСКОЕ НЕКОММЕРЧЕСКОЕ ОБЪЕДИНЕНИЕ ГРАЖДАН ПО СУБЪЕКТАМ РОССИЙСКОЙ ФЕДЕРАЦИИ

(га)

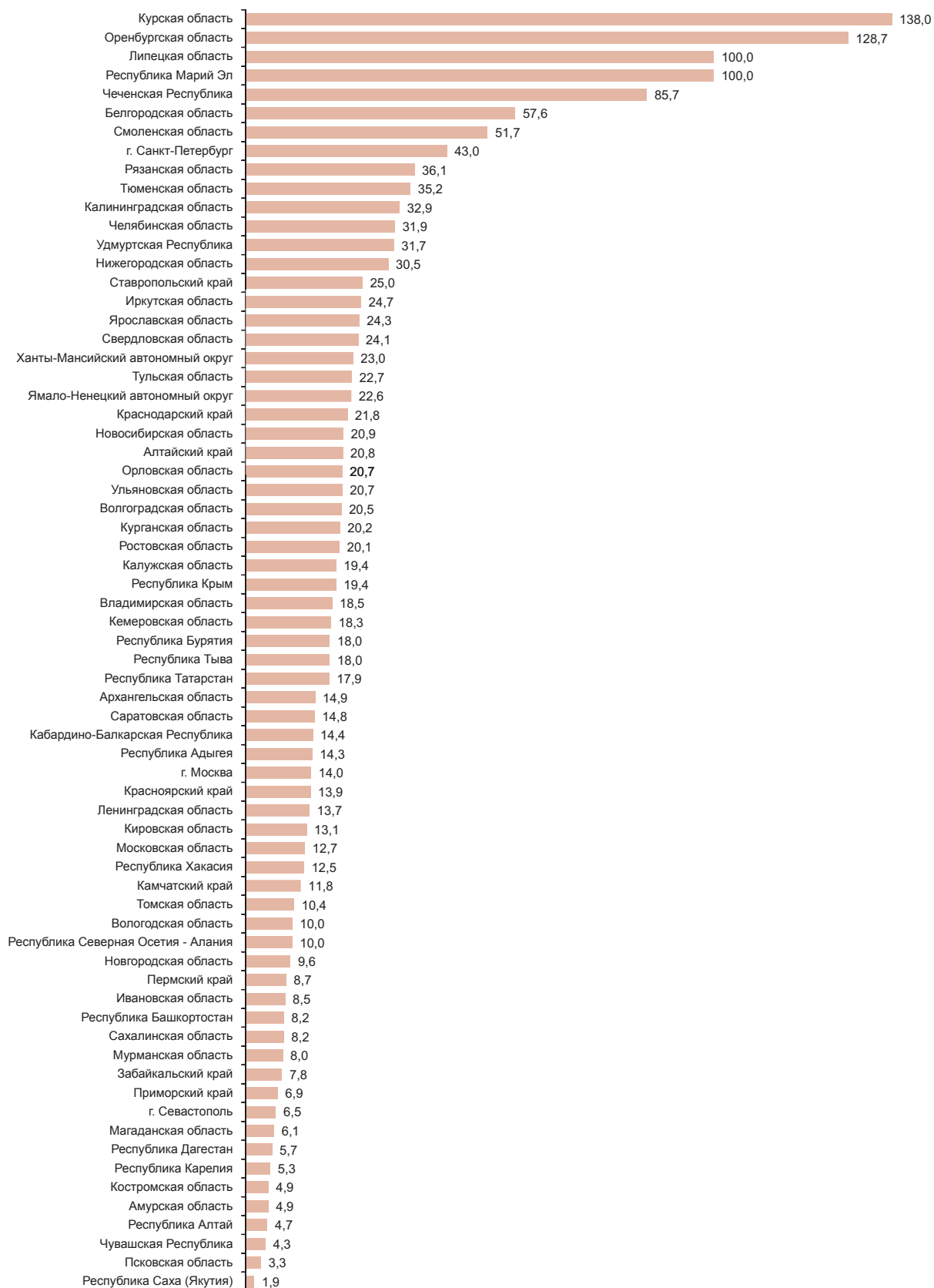


## 2.13. ОБЩАЯ ПЛОЩАДЬ ЗЕМЛИ В СРЕДНЕМ НА ОДНО ОГОРОДНИЧЕСКОЕ НЕКОММЕРЧЕСКОЕ ОБЪЕДИНЕНИЕ ГРАЖДАН ПО СУБЪЕКТАМ РОССИЙСКОЙ ФЕДЕРАЦИИ

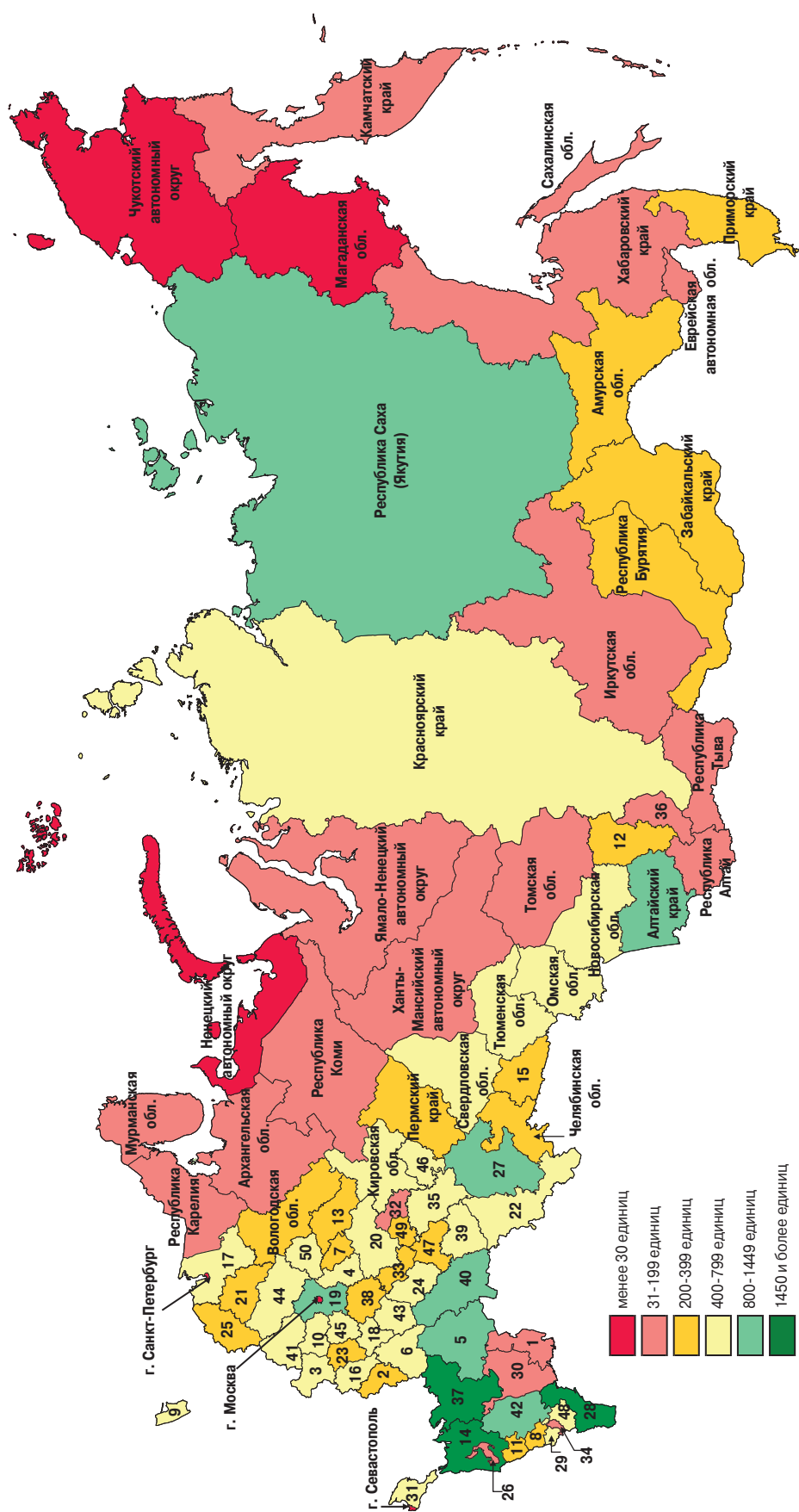


## 2.14. ОБЩАЯ ПЛОЩАДЬ ЗЕМЛИ В СРЕДНЕМ НА ОДНО ДАЧНОЕ НЕКОММЕРЧЕСКОЕ ОБЪЕДИНЕНИЕ ГРАЖДАН ПО СУБЪЕКТАМ РОССИЙСКОЙ ФЕДЕРАЦИИ

(га)

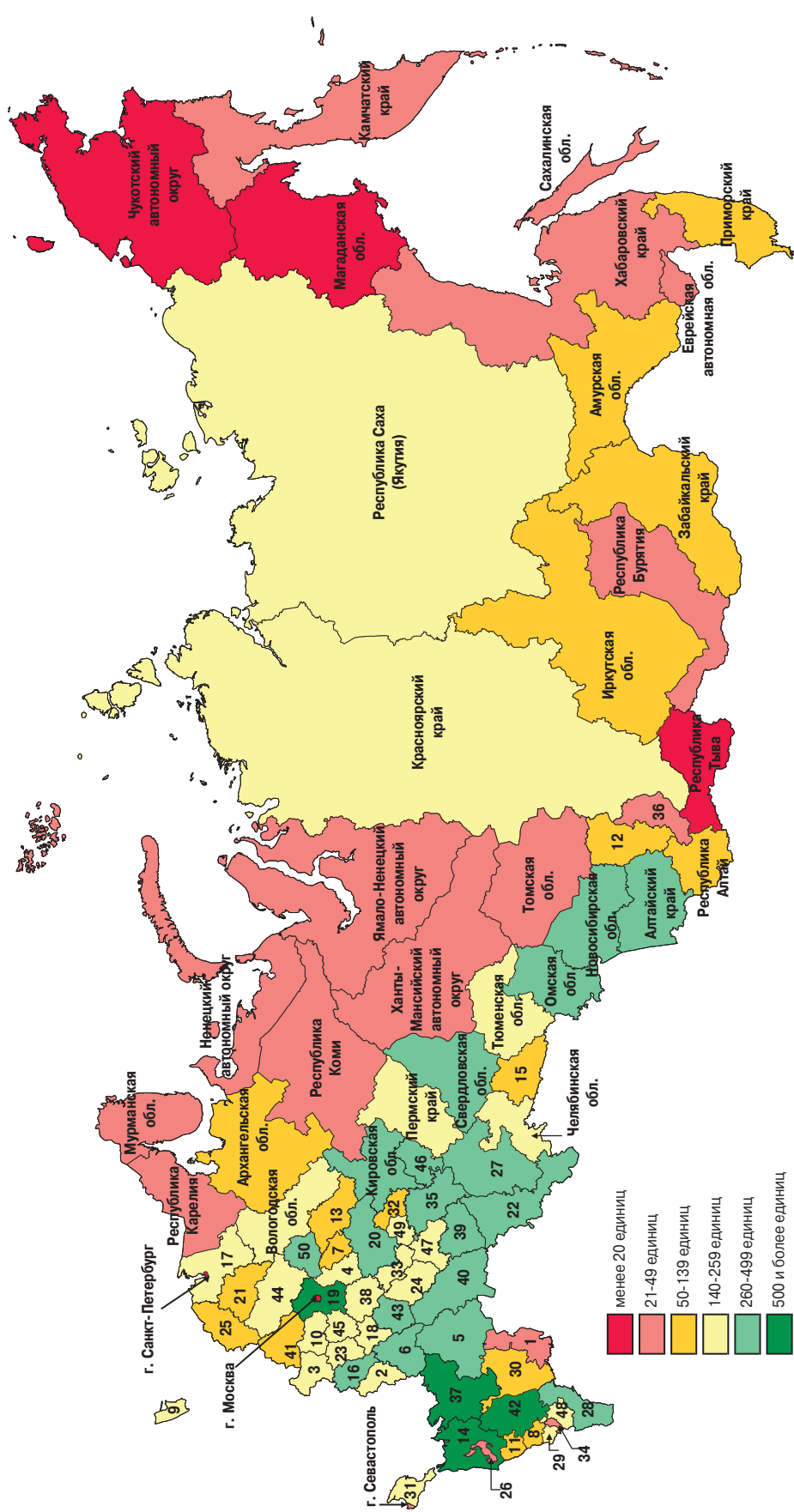


## 2.15. ЧИСЛО СЕЛЬСКОХОЗЯЙСТВЕННЫХ ОРГАНИЗАЦИЙ в 2016 году



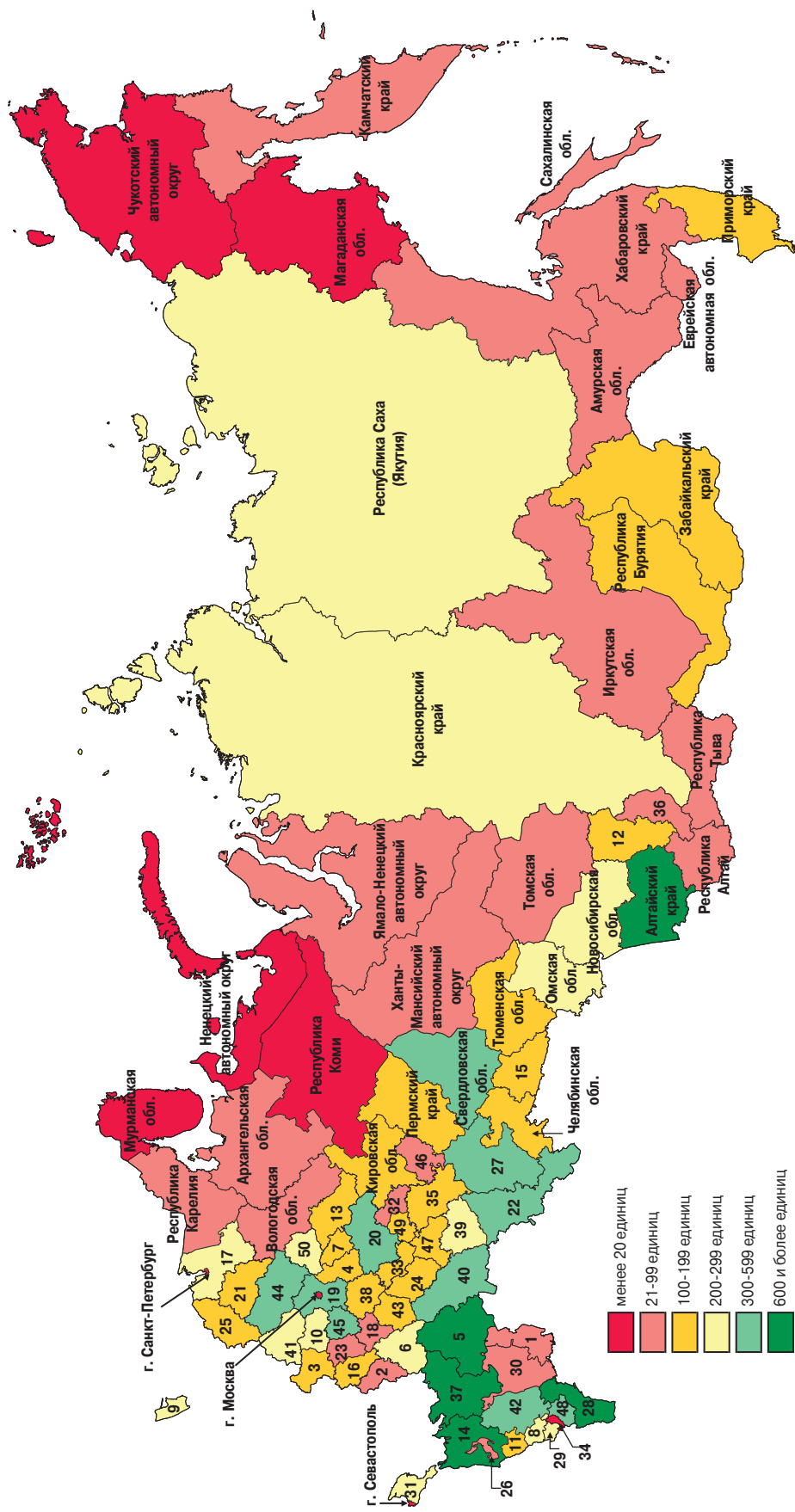
1	Астраханская область	31	Республика Крым
2	Белгородская область	32	Республика Марий Эл
3	Брянская область	33	Республика Мордовия
4	Владимирская область	34	Республика Северная Осетия - Алания
5	Волгоградская область	35	Республика Татарстан
6	Воронежская область	36	Республика Хакасия
7	Ивановская область	37	Ростовская область
8	Кабардино-Балкарская Республика	38	Рязанская область
9	Калининградская область	39	Самарская область
10	Калужская область	40	Саратовская область
11	Карачаево-Черкесская Республика	21	Новгородская область
12	Кемеровская область	22	Оренбургская область
13	Костромская область	23	Орловская область
14	Краснодарский край	24	Пензенская область
15	Курганская область	25	Псковская область
16	Курская область	26	Республика Адыгея
17	Ленинградская область	27	Республика Башкортостан
18	Липецкая область	28	Республика Дагестан
19	Московская область	29	Республика Ингушетия
20	Нижегородская область	30	Республика Калмыкия
21	Новгородская область	21	Новгородская область
22	Оренбургская область	22	Оренбургская область
23	Орловская область	23	Орловская область
24	Пензенская область	24	Пензенская область
25	Псковская область	25	Псковская область
26	Республика Адыгея	26	Республика Адыгея
27	Республика Башкортостан	27	Республика Башкортостан
28	Республика Дагестан	28	Республика Дагестан
29	Республика Ингушетия	29	Республика Ингушетия
30	Республика Калмыкия	30	Республика Калмыкия
31	Республика Крым	31	Республика Крым
32	Республика Марий Эл	32	Республика Марий Эл
33	Республика Мордовия	33	Республика Мордовия
34	Республика Северная Осетия - Алания	34	Республика Северная Осетия - Алания
35	Республика Татарстан	35	Республика Татарстан
36	Республика Хакасия	36	Республика Хакасия
37	Ростовская область	37	Ростовская область
38	Рязанская область	38	Рязанская область
39	Самарская область	39	Самарская область
40	Саратовская область	40	Саратовская область
41	Смоленская область	41	Смоленская область
42	Ставропольский край	42	Ставропольский край
43	Тамбовская область	43	Тамбовская область
44	Тверская область	44	Тверская область
45	Тульская область	45	Тульская область
46	Удмуртская Республика	46	Удмуртская Республика
47	Ульяновская область	47	Ульяновская область
48	Чеченская Республика	48	Чеченская Республика
49	Чувашская Республика	49	Чувашская Республика
50	Ярославская область	50	Ярославская область

## 2.16. ЧИСЛО СЕЛЬСКОХОЗЯЙСТВЕННЫХ ОРГАНИЗАЦИЙ (БЕЗ МИКРОПРЕДПРИЯТИЙ) в 2016 году



1 Астраханская область	11 Карачаево-Черкесская Республика	21 Новгородская область	31 Республика Крым	41 Смоленская область
2 Белгородская область	12 Кемеровская область	22 Оренбургская область	32 Республика Марий Эл	42 Ставропольский край
3 Брянская область	13 Костромская область	23 Орловская область	33 Республика Мордовия	43 Тамбовская область
4 Владимирская область	14 Краснодарский край	24 Пензенская область	34 Республика Северная Осетия - Алания	44 Тверская область
5 Волгоградская область	15 Курганская область	25 Псковская область	35 Республика Татарстан	45 Тульская область
6 Воронежская область	16 Курская область	26 Республика Адыгея	36 Республика Хакасия	46 Удмуртская Республика
7 Ивановская область	17 Ленинградская область	27 Республика Башкортостан	37 Ростовская область	47 Ульяновская область
8 Кабардино-Балкарская Республика	18 Липецкая область	28 Республика Дагестан	38 Рязанская область	48 Чеченская Республика
9 Калининградская область	19 Московская область	29 Республика Ингушетия	39 Самарская область	49 Чувашская Республика
10 Калужская область	20 Нижегородская область	30 Республика Калмыкия	40 Саратовская область	50 Ярославская область

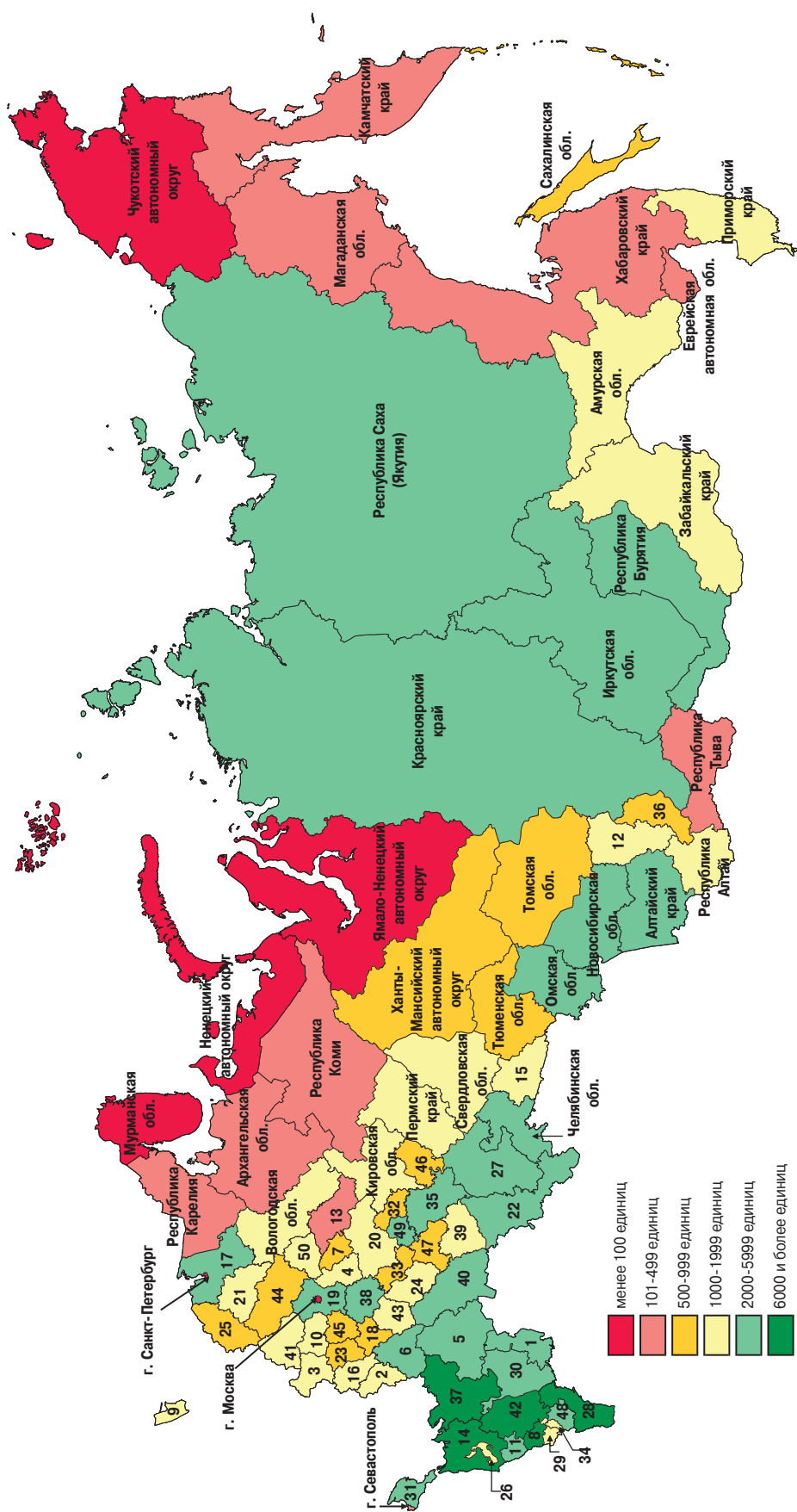
## 2.17. ЧИСЛО МИКРОПРЕДПРИЯТИЙ в 2016 году



1	Астраханская область	21	Новгородская область	31	Республика Крым	41	Смоленская область
2	Белгородская область	22	Оренбургская область	32	Республика Марий Эл	42	Ставропольский край
3	Брянская область	23	Орловская область	33	Республика Мордовия	43	Тамбовская область
4	Владимирская область	24	Пензенская область	34	Республика Северная Осетия - Алания	44	Тверская область
5	Волгоградская область	25	Псковская область	35	Республика Татарстан	45	Тульская область
6	Воронежская область	26	Республика Адыгея	36	Республика Хакасия	46	Удмуртская Республика
7	Ивановская область	27	Республика Башкортостан	37	Ростовская область	47	Ульяновская область
8	Кабардино-Балкарская Республика	28	Республика Дагестан	38	Рязанская область	48	Чеченская Республика
9	Калининградская область	29	Республика Ингушетия	39	Самарская область	49	Чувашская Республика
10	Калужская область	30	Республика Калмыкия	40	Саратовская область	50	Ярославская область
11	Карачаево-Черкесская Республика						
12	Кемеровская область						
13	Костромская область						
14	Краснодарский край						
15	Курганская область						
16	Курская область						
17	Ленинградская область						
18	Липецкая область						
19	Московская область						
20	Нижегородская область						
21	Карачаево-Черкесская Республика						
22	Оренбургская область						
23	Орловская область						
24	Пензенская область						
25	Псковская область						
26	Республика Адыгея						
27	Республика Башкортостан						
28	Республика Дагестан						
29	Республика Ингушетия						
30	Республика Калмыкия						
31	Республика Крым						
32	Республика Марий Эл						
33	Республика Мордовия						
34	Республика Северная Осетия - Алания						
35	Республика Татарстан						
36	Республика Хакасия						
37	Ростовская область						
38	Рязанская область						
39	Самарская область						
40	Саратовская область						
41	Смоленская область						
42	Ставропольский край						
43	Тамбовская область						
44	Тверская область						
45	Тульская область						
46	Удмуртская Республика						
47	Ульяновская область						
48	Чеченская Республика						
49	Чувашская Республика						
50	Ярославская область						



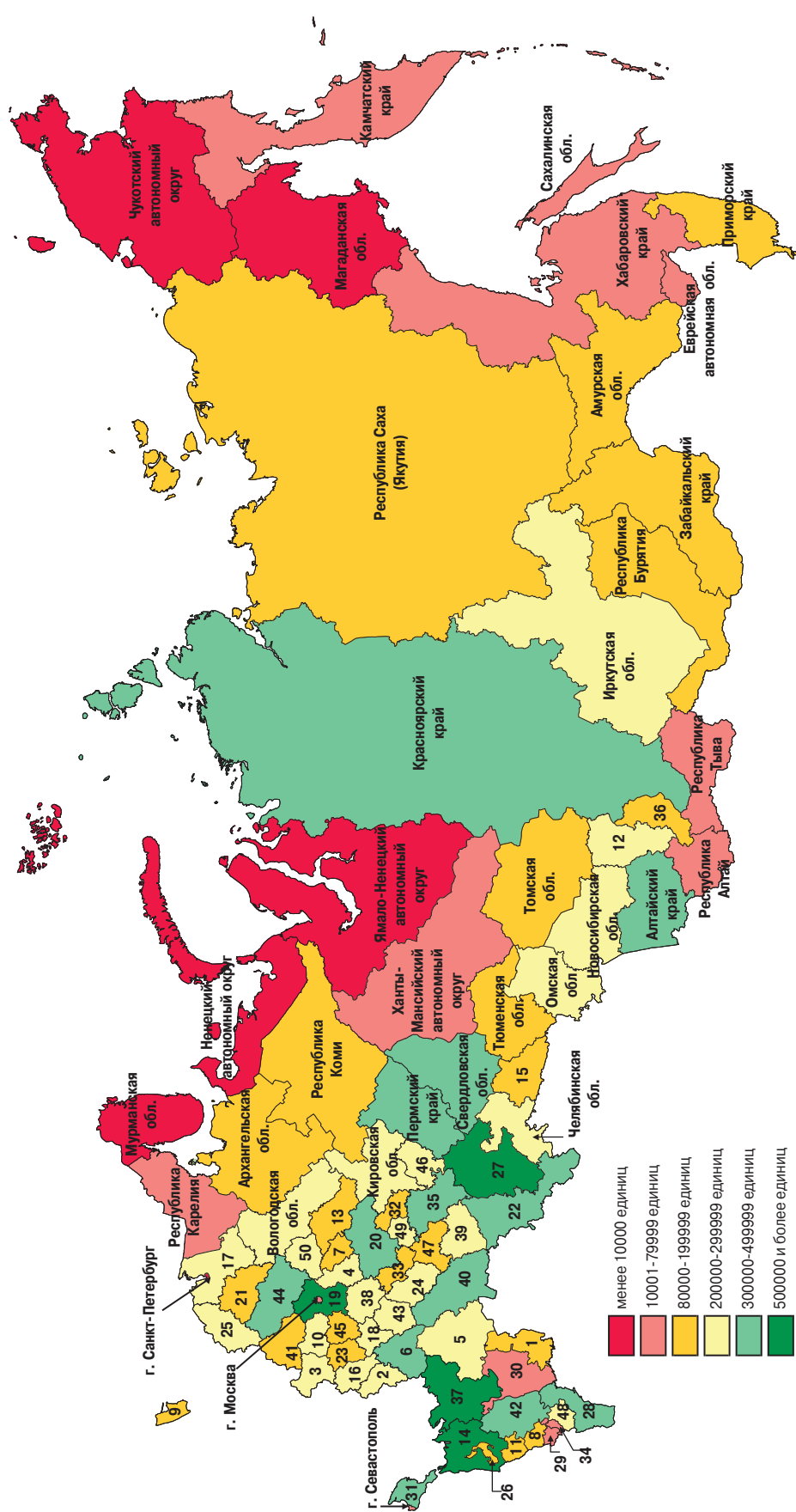
## 2.18. ЧИСЛО КРЕСТЬЯНСКИХ (ФЕРМЕРСКИХ) ХОЗЯЙСТВ И ИНДИВИДУАЛЬНЫХ ПРЕДПРИНИМАТЕЛЕЙ в 2016 году



1 Астраханская область	11 Карачаево-Черкесская Республика	21 Новгородская область	31 Республика Крым	41 Смоленская область
2 Белгородская область	12 Кемеровская область	22 Оренбургская область	32 Республика Марий Эл	42 Ставропольский край
3 Брянская область	13 Костромская область	23 Орловская область	33 Республика Мордовия	43 Тамбовская область
4 Владимирская область	14 Краснодарский край	24 Пензенская область	34 Республика Северная Осетия - Алания	44 Тверская область
5 Волгоградская область	15 Курганская область	25 Псковская область	35 Республика Татарстан	45 Тульская область
6 Воронежская область	16 Курская область	26 Республика Адыгея	36 Республика Хакасия	46 Удмуртская Республика
7 Ивановская область	17 Ленинградская область	27 Республика Башкортостан	37 Ростовская область	47 Ульяновская область
8 Кабардино-Балкарская Республика	18 Липецкая область	28 Республика Дагестан	38 Рязанская область	48 Чеченская Республика
9 Калининградская область	19 Московская область	29 Республика Ингушетия	39 Самарская область	49 Чувашская Республика
10 Калужская область	20 Нижегородская область	30 Республика Калмыкия	40 Саратовская область	50 Ярославская область

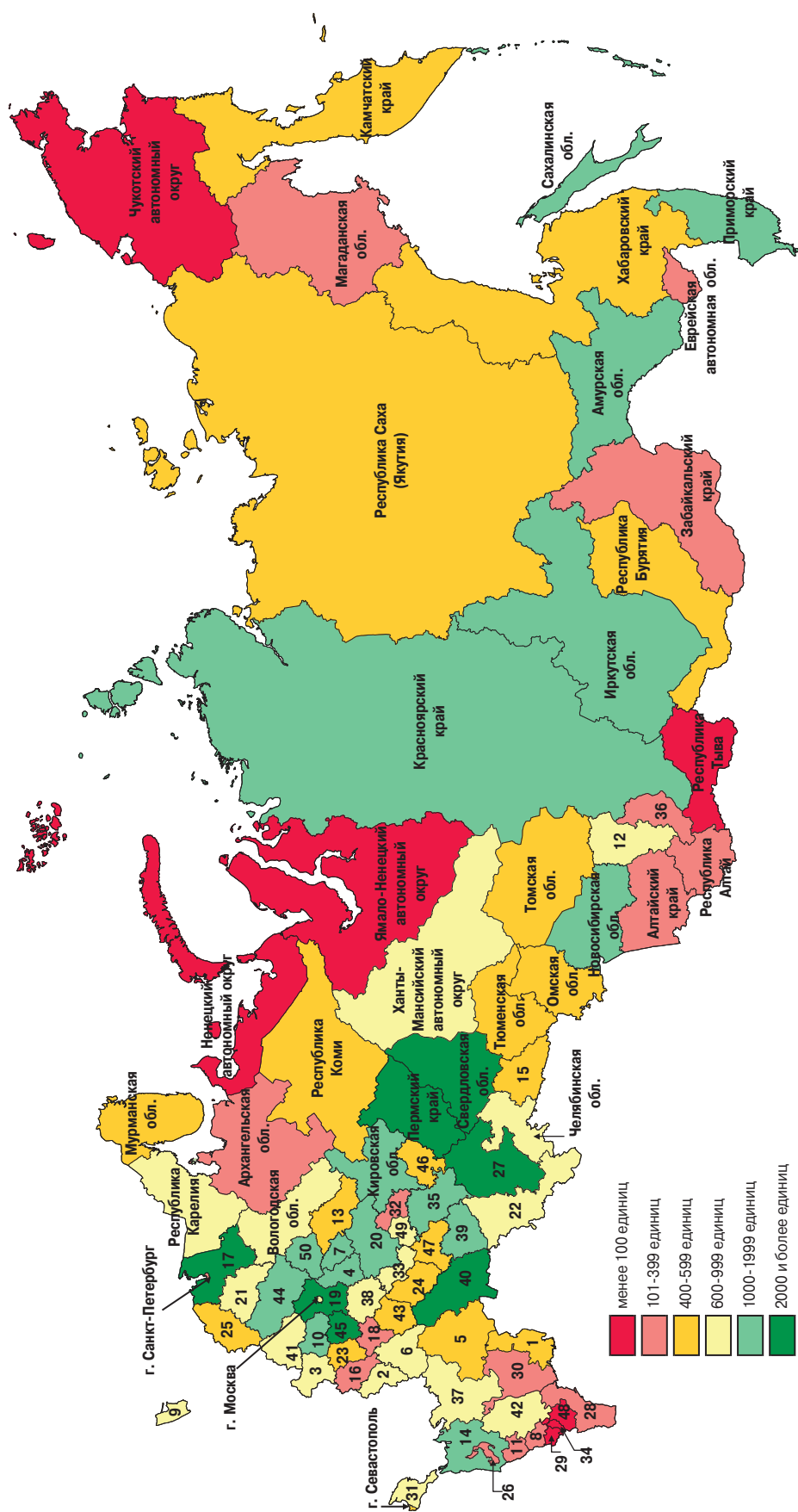


## 2.19. ЧИСЛО ЛИЧНЫХ ПОДСОБНЫХ И ДРУГИХ ИНДИВИДУАЛЬНЫХ ХОЗЯЙСТВ ГРАЖДАН В 2016 ГОДУ



1	Астраханская область	41	Смоленская область
2	Белгородская область	42	Ставропольский край
3	Брянская область	43	Тамбовская область
4	Владимирская область	44	Тверская область
5	Волгоградская область	45	Тульская область
6	Воронежская область	46	Удмуртская Республика
7	Ивановская область	47	Ульяновская область
8	Кабардино-Балкарская Республика	48	Чеченская Республика
9	Калининградская область	49	Чувашская Республика
10	Калужская область	50	Ярославская область
11	Карачаево-Черкесская Республика	31	Республика Крым
12	Кемеровская область	32	Республика Марий Эл
13	Костромская область	33	Республика Мордовия
14	Краснодарский край	34	Республика Северная Осетия - Алания
15	Курганская область	35	Республика Татарстан
16	Курская область	36	Республика Хакасия
17	Ленинградская область	37	Ростовская область
18	Липецкая область	38	Рязанская область
19	Московская область	39	Самарская область
20	Нижегородская область	40	Саратовская область
21	Новгородская область	21	Новгородская область
22	Оренбургская область	22	Оренбургская область
23	Орловская область	23	Орловская область
24	Пензенская область	24	Пензенская область
25	Псковская область	25	Псковская область
26	Республика Адыгея	26	Республика Адыгея
27	Республика Башкортостан	27	Республика Башкортостан
28	Республика Дагестан	28	Республика Дагестан
29	Республика Ингушетия	29	Республика Ингушетия
30	Республика Калмыкия	30	Республика Калмыкия
31	Республика Крым	31	Республика Крым
32	Республика Марий Эл	32	Республика Марий Эл
33	Республика Мордовия	33	Республика Мордовия
34	Республика Северная Осетия - Алания	34	Республика Северная Осетия - Алания
35	Республика Татарстан	35	Республика Татарстан
36	Республика Хакасия	36	Республика Хакасия
37	Ростовская область	37	Ростовская область
38	Рязанская область	38	Рязанская область
39	Самарская область	39	Самарская область
40	Саратовская область	40	Саратовская область
41	Смоленская область	41	Смоленская область
42	Ставропольский край	42	Ставропольский край
43	Тамбовская область	43	Тамбовская область
44	Тверская область	44	Тверская область
45	Тульская область	45	Тульская область
46	Удмуртская Республика	46	Удмуртская Республика
47	Ульяновская область	47	Ульяновская область
48	Чеченская Республика	48	Чеченская Республика
49	Чувашская Республика	49	Чувашская Республика
50	Ярославская область	50	Ярославская область

## 2.20. ЧИСЛО САДОВОДЧЕСКИХ, ОГОРОДНИЧЕСКИХ И ДАЧНЫХ НЕКОММЕРЧЕСКИХ ОБЪЕДИНЕНИЙ ГРАЖДАН В 2016 ГОДУ



11	Карачаево-Черкесская Республика
12	Кемеровская область
13	Костромская область
14	Краснодарский край
15	Курганская область
16	Курская область
17	Ленинградская область
18	Липецкая область
19	Московская область
20	Нижегородская область
21	Новгородская область
22	Оренбургская область
23	Орловская область
24	Пензенская область
25	Псковская область
26	Республика Адыгея
27	Республика Башкортостан
28	Республика Дагестан
29	Республика Ингушетия
30	Республика Калмыкия
31	Республика Крым
32	Республика Марий Эл
33	Республика Мордовия
34	Республика Северная Осетия - Алания
35	Республика Татарстан
36	Республика Хакасия
37	Ростовская область
38	Рязанская область
39	Самарская область
40	Саратовская область
41	Смоленская область
42	Ставропольский край
43	Тамбовская область
44	Тверская область
45	Тульская область
46	Удмуртская Республика
47	Ульяновская область
48	Чеченская Республика
49	Чувашская Республика
50	Ярославская область

**ВСЕРОССИЙСКАЯ СЕЛЬСКОХОЗЯЙСТВЕННАЯ ПЕРЕПИСЬ 2016 ГОДА.  
ПРЕДВАРИТЕЛЬНЫЕ ИТОГИ**

Статистический бюллетень

Ответственные за выпуск:

Л.В. Субботина

Е.И. Новокщенова

Л.В. Демина

А.В. Ленник

Тел.: (495) 607-28-62

Информационно-издательский центр «Статистика России»  
г. Москва, ул. Мясницкая, д. 39, стр. 1

Подписано в печать 17.10.2016

Заказ №

Тираж 270 экз.

Отпечатано в типографии «УП Принт»  
129626, г. Москва, ул. 3-я Мытищинская, д. 16, стр. 16

