



# ЗЕМЕЛЬНЫЕ РЕСУРСЫ И ИХ ИСПОЛЬЗОВАНИЕ

Том III

г. Томск

ОФИЦИАЛЬНОЕ ИЗДАНИЕ



**ТЕРРИТОРИАЛЬНЫЙ ОРГАН ФЕДЕРАЛЬНОЙ СЛУЖБЫ ГОСУДАРСТВЕННОЙ СТАТИСТИКИ  
ПО ТОМСКОЙ ОБЛАСТИ**

При использовании данных ссылка на Томкстат  
обязательна.  
Перепечатке и тиражированию не подлежит.

**ИТОГИ ВСЕРОССИЙСКОЙ СЕЛЬСКОХОЗЯЙСТВЕННОЙ ПЕРЕПИСИ  
2016 ГОДА**

**Том 3.  
ЗЕМЕЛЬНЫЕ РЕСУРСЫ И ИХ ИСПОЛЬЗОВАНИЕ**

**Официальное издание**

**Томск  
2018**

Редакционная комиссия:

С.В. Касинский – руководитель редакционной комиссии

Н.И. Ласкеева, Ю.И. Фролова

**Итоги Всероссийской сельскохозяйственной переписи 2016 года/Томскстат – Т., 2018.**

Т. 3: Земельные ресурсы и их использование. – 174 с.: диагр.

В томе 3 представлены итоги Всероссийской сельскохозяйственной переписи 2016 года о наличии и использовании земельных ресурсов в разрезе муниципальных образований Томской области.

В сборнике приведены данные об общей земельной площади, размере сельскохозяйственных угодий и их структуре по видам и категориям хозяйств; даны группировки объектов переписи по размеру земельной площади; размещены диаграммы по основным показателям наличия и использования земельных ресурсов. Данные представлены в абсолютных и относительных показателях.

©Территориальный орган Федеральной  
службы государственной статистики  
по Томской области, 2018  
E-mail: P70\_mail@gks.ru

<http://tmsk.gks.ru>

## СОДЕРЖАНИЕ

ПРЕДИСЛОВИЕ .....	6
-------------------	---

### **НАЛИЧИЕ И ИСПОЛЬЗОВАНИЕ ЗЕМЕЛЬНЫХ РЕСУРСОВ**

1. ПЛОЩАДЬ ЗЕМЕЛЬ В ХОЗЯЙСТВАХ ВСЕХ КАТЕГОРИЙ .....	8
2. ПЛОЩАДЬ ЗЕМЕЛЬ В СЕЛЬСКОХОЗЯЙСТВЕННЫХ ОРГАНИЗАЦИЯХ .....	10
3. ПЛОЩАДЬ ЗЕМЕЛЬ В СЕЛЬСКОХОЗЯЙСТВЕННЫХ ОРГАНИЗАЦИЯХ, НЕ ОТНОСЯЩИХСЯ К СУБЪЕКТАМ МАЛОГО ПРЕДПРИНИМАТЕЛЬСТВА .....	12
4. ПЛОЩАДЬ ЗЕМЕЛЬ В МАЛЫХ СЕЛЬСКОХОЗЯЙСТВЕННЫХ ПРЕДПРИЯТИЯХ.....	14
5. ПЛОЩАДЬ ЗЕМЕЛЬ В МАЛЫХ СЕЛЬСКОХОЗЯЙСТВЕННЫХ ПРЕДПРИЯТИЯХ (БЕЗ МИКРОПРЕДПРИЯТИЙ).....	16
6. ПЛОЩАДЬ ЗЕМЕЛЬ В СЕЛЬСКОХОЗЯЙСТВЕННЫХ МИКРОПРЕДПРИЯТИЯХ .....	18
7. ПЛОЩАДЬ ЗЕМЕЛЬ В ПОДСОБНЫХ СЕЛЬСКОХОЗЯЙСТВЕННЫХ ПРЕДПРИЯТИЯХ НЕСЕЛЬСКОХОЗЯЙСТВЕННЫХ ОРГАНИЗАЦИЙ .....	20
8. ПЛОЩАДЬ ЗЕМЕЛЬ В КРЕСТЬЯНСКИХ (ФЕРМЕРСКИХ) ХОЗЯЙСТВАХ И У ИНДИВИДУАЛЬНЫХ ПРЕДПРИНИМАТЕЛЕЙ .....	22
9. ПЛОЩАДЬ ЗЕМЕЛЬ В КРЕСТЬЯНСКИХ (ФЕРМЕРСКИХ) ХОЗЯЙСТВАХ .....	24
10. ПЛОЩАДЬ ЗЕМЕЛЬ У ИНДИВИДУАЛЬНЫХ ПРЕДПРИНИМАТЕЛЕЙ .....	26
11. ПЛОЩАДЬ ЗЕМЕЛЬ В ХОЗЯЙСТВАХ НАСЕЛЕНИЯ .....	28
12. ПЛОЩАДЬ ЗЕМЕЛЬ В ЛИЧНЫХ ПОДСОБНЫХ И ДРУГИХ ИНДИВИДУАЛЬНЫХ ХОЗЯЙСТВАХ ГРАЖДАН ПО ВИДАМ ЗЕМЛЕПОЛЬЗОВАНИЯ .....	30
13. ПЛОЩАДЬ ЗЕМЕЛЬ ЛИЧНЫХ ПОДСОБНЫХ И ДРУГИХ ИНДИВИДУАЛЬНЫХ ХОЗЯЙСТВ ГРАЖДАН В СЕЛЬСКИХ ПОСЕЛЕНИЯХ ПО ВИДАМ ЗЕМЛЕПОЛЬЗОВАНИЯ.....	32
14. ПЛОЩАДЬ ЗЕМЕЛЬ ЛИЧНЫХ ПОДСОБНЫХ И ДРУГИХ ИНДИВИДУАЛЬНЫХ ХОЗЯЙСТВ ГРАЖДАН В ГОРОДСКИХ ОКРУГАХ И В ГОРОДСКИХ ПОСЕЛЕНИЯХ ПО ВИДАМ ЗЕМЛЕПОЛЬЗОВАНИЯ .....	34
15. ПЛОЩАДЬ ЗЕМЕЛЬ ЛИЧНЫХ ПОДСОБНЫХ ХОЗЯЙСТВ ПО ВИДАМ ЗЕМЛЕПОЛЬЗОВАНИЯ .....	36
16. ПЛОЩАДЬ ЗЕМЕЛЬ ЛИЧНЫХ ПОДСОБНЫХ ХОЗЯЙСТВ В СЕЛЬСКИХ ПОСЕЛЕНИЯХ ПО ВИДАМ ЗЕМЛЕПОЛЬЗОВАНИЯ .....	38
17. ПЛОЩАДЬ ЗЕМЕЛЬ ЛИЧНЫХ ПОДСОБНЫХ ХОЗЯЙСТВ В ГОРОДСКИХ ОКРУГАХ И В ГОРОДСКИХ ПОСЕЛЕНИЯХ ПО ВИДАМ ЗЕМЛЕПОЛЬЗОВАНИЯ.....	40

18. ПЛОЩАДЬ ЗЕМЕЛЬ НЕКОММЕРЧЕСКИХ ОБЪЕДИНЕНИЙ ГРАЖДАН .....	42
19. ПЛОЩАДЬ ЗЕМЕЛЬ САДОВОДЧЕСКИХ НЕКОММЕРЧЕСКИХ ОБЪЕДИНЕНИЙ ГРАЖДАН .....	44
20. ПЛОЩАДЬ ЗЕМЕЛЬ ОГОРОДНИЧЕСКИХ НЕКОММЕРЧЕСКИХ ОБЪЕДИНЕНИЙ ГРАЖДАН .....	46
21. ПЛОЩАДЬ ЗЕМЕЛЬ ДАЧНЫХ НЕКОММЕРЧЕСКИХ ОБЪЕДИНЕНИЙ ГРАЖДАН .....	48

## **СТРУКТУРА ЗЕМЕЛЬНЫХ РЕСУРСОВ**

22. СТРУКТУРА СЕЛЬСКОХОЗЯЙСТВЕННЫХ УГОДИЙ ПО КАТЕГОРИЯМ ХОЗЯЙСТВ .....	51
23. СТРУКТУРА СЕЛЬСКОХОЗЯЙСТВЕННЫХ УГОДИЙ В ХОЗЯЙСТВАХ ВСЕХ КАТЕГОРИЙ .....	53
24. СТРУКТУРА СЕЛЬСКОХОЗЯЙСТВЕННЫХ УГОДИЙ В СЕЛЬСКОХОЗЯЙСТВЕННЫХ ОРГАНИЗАЦИЯХ .....	55
25. СТРУКТУРА СЕЛЬСКОХОЗЯЙСТВЕННЫХ УГОДИЙ В СЕЛЬСКОХОЗЯЙСТВЕННЫХ ОРГАНИЗАЦИЯХ, НЕ ОТНОСЯЩИХСЯ К СУБЪЕКТАМ МАЛОГО ПРЕДПРИНИМАТЕЛЬСТВА .....	57
26. СТРУКТУРА СЕЛЬСКОХОЗЯЙСТВЕННЫХ УГОДИЙ В МАЛЫХ СЕЛЬСКОХОЗЯЙСТВЕННЫХ ПРЕДПРИЯТИЯХ.....	59
27. СТРУКТУРА СЕЛЬСКОХОЗЯЙСТВЕННЫХ УГОДИЙ В СЕЛЬСКОХОЗЯЙСТВЕННЫХ МИКРОПРЕДПРИЯТИЯХ .....	61
28. СТРУКТУРА СЕЛЬСКОХОЗЯЙСТВЕННЫХ УГОДИЙ В ПОДСОБНЫХ СЕЛЬСКОХОЗЯЙСТВЕННЫХ ПРЕДПРИЯТИЯХ НЕСЕЛЬСКОХОЗЯЙСТВЕННЫХ ОРГАНИЗАЦИЙ .....	63
29. СТРУКТУРА СЕЛЬСКОХОЗЯЙСТВЕННЫХ УГОДИЙ В КРЕСТЬЯНСКИХ (ФЕРМЕРСКИХ) ХОЗЯЙСТВАХ И У ИНДИВИДУАЛЬНЫХ ПРЕДПРИНИМАТЕЛЕЙ .....	65
30. СТРУКТУРА СЕЛЬСКОХОЗЯЙСТВЕННЫХ УГОДИЙ В ЛИЧНЫХ ПОДСОБНЫХ И ДРУГИХ ИНДИВИДУАЛЬНЫХ ХОЗЯЙСТВАХ ГРАЖДАН.....	67
31. СТРУКТУРА ОБЩЕЙ ЗЕМЕЛЬНОЙ ПЛОЩАДИ ПО ВИДАМ ИСПОЛЬЗОВАНИЯ В ЛИЧНЫХ ПОДСОБНЫХ И ДРУГИХ ИНДИВИДУАЛЬНЫХ ХОЗЯЙСТВАХ ГРАЖДАН .....	69
32. СТРУКТУРА ОБЩЕЙ ЗЕМЕЛЬНОЙ ПЛОЩАДИ ПО ВИДАМ ИСПОЛЬЗОВАНИЯ В ЛИЧНЫХ ПОДСОБНЫХ И ДРУГИХ ИНДИВИДУАЛЬНЫХ ХОЗЯЙСТВАХ ГРАЖДАН В СЕЛЬСКИХ ПОСЕЛЕНИЯХ .....	71
33. СТРУКТУРА ОБЩЕЙ ЗЕМЕЛЬНОЙ ПЛОЩАДИ ПО ВИДАМ ИСПОЛЬЗОВАНИЯ В ЛИЧНЫХ ПОДСОБНЫХ И ДРУГИХ ИНДИВИДУАЛЬНЫХ ХОЗЯЙСТВАХ ГРАЖДАН В ГОРОДСКИХ ОКРУГАХ И В ГОРОДСКИХ ПОСЕЛЕНИЯХ .....	73
34. СТРУКТУРА ОБЩЕЙ ЗЕМЕЛЬНОЙ ПЛОЩАДИ ПО ВИДАМ ИСПОЛЬЗОВАНИЯ В ЛИЧНЫХ ПОДСОБНЫХ ХОЗЯЙСТВАХ В СЕЛЬСКИХ ПОСЕЛЕНИЯХ.....	75

---

35. СТРУКТУРА ОБЩЕЙ ЗЕМЕЛЬНОЙ ПЛОЩАДИ ПО ВИДАМ ИСПОЛЬЗОВАНИЯ В ЛИЧНЫХ ПОДСОБНЫХ ХОЗЯЙСТВАХ В ГОРОДСКИХ ОКРУГАХ И В ГОРОДСКИХ ПОСЕЛЕНИЯХ .....	77
36. СТРУКТУРА ПЛОЩАДИ ЗЕМЕЛЬНЫХ УЧАСТКОВ ПО ВИДАМ ИСПОЛЬЗОВАНИЯ В НЕКОММЕРЧЕСКИХ ОБЪЕДИНЕНИЯХ ГРАЖДАН .....	79
37. СТРУКТУРА ПЛОЩАДИ ЗЕМЕЛЬНЫХ УЧАСТКОВ ПО ВИДАМ ИСПОЛЬЗОВАНИЯ В САДОВОДЧЕСКИХ НЕКОММЕРЧЕСКИХ ОБЪЕДИНЕНИЯХ ГРАЖДАН .....	81
38. СТРУКТУРА ПЛОЩАДИ ЗЕМЕЛЬНЫХ УЧАСТКОВ ПО ВИДАМ ИСПОЛЬЗОВАНИЯ В ОГОРОДНИЧЕСКИХ НЕКОММЕРЧЕСКИХ ОБЪЕДИНЕНИЯХ ГРАЖДАН .....	83
39. СТРУКТУРА ПЛОЩАДИ ЗЕМЕЛЬНЫХ УЧАСТКОВ ПО ВИДАМ ИСПОЛЬЗОВАНИЯ В ДАЧНЫХ НЕКОММЕРЧЕСКИХ ОБЪЕДИНЕНИЯХ ГРАЖДАН .....	85
<b>ГРУППИРОВКИ ОБЪЕКТОВ ПЕРЕПИСИ ПО РАЗМЕРУ ЗЕМЕЛЬНОЙ ПЛОЩАДИ</b>	
40. ГРУППИРОВКА СЕЛЬСКОХОЗЯЙСТВЕННЫХ ОРГАНИЗАЦИЙ ПО РАЗМЕРУ ЗЕМЕЛЬНОЙ ПЛОЩАДИ .....	88
41. ГРУППИРОВКА ПОДСОБНЫХ СЕЛЬСКОХОЗЯЙСТВЕННЫХ ПРЕДПРИЯТИЙ НЕСЕЛЬСКОХОЗЯЙСТВЕННЫХ ОРГАНИЗАЦИЙ ПО РАЗМЕРУ ЗЕМЕЛЬНОЙ ПЛОЩАДИ .....	99
42. ГРУППИРОВКА КРЕСТЬЯНСКИХ (ФЕРМЕРСКИХ) ХОЗЯЙСТВ И ИНДИВИДУАЛЬНЫХ ПРЕДПРИНИМАТЕЛЕЙ ПО РАЗМЕРУ ЗЕМЕЛЬНОЙ ПЛОЩАДИ .....	110
43. ГРУППИРОВКА ЛИЧНЫХ ПОДСОБНЫХ ХОЗЯЙСТВ ПО РАЗМЕРУ ЗЕМЕЛЬНОЙ ПЛОЩАДИ .....	121
44. ГРУППИРОВКА НЕКОММЕРЧЕСКИХ ОБЪЕДИНЕНИЙ ГРАЖДАН ПО РАЗМЕРУ ЗЕМЕЛЬНОЙ ПЛОЩАДИ .....	132
45. ГРУППИРОВКА САДОВОДЧЕСКИХ НЕКОММЕРЧЕСКИХ ОБЪЕДИНЕНИЙ ГРАЖДАН ПО РАЗМЕРУ ЗЕМЕЛЬНОЙ ПЛОЩАДИ .....	136
46. ГРУППИРОВКА ОГОРОДНИЧЕСКИХ НЕКОММЕРЧЕСКИХ ОБЪЕДИНЕНИЙ ГРАЖДАН ПО РАЗМЕРУ ЗЕМЕЛЬНОЙ ПЛОЩАДИ .....	140
47. ГРУППИРОВКА ДАЧНЫХ НЕКОММЕРЧЕСКИХ ОБЪЕДИНЕНИЙ ГРАЖДАН ПО РАЗМЕРУ ЗЕМЕЛЬНОЙ ПЛОЩАДИ .....	144
МЕТОДОЛОГИЧЕСКИЕ ПОЯСНЕНИЯ .....	148
ДИАГРАММЫ .....	151

## ПРЕДИСЛОВИЕ

В томе 3 представлены итоги Всероссийской сельскохозяйственной переписи 2016 года о наличии и использовании земельных ресурсов в разрезе муниципальных образований Томской области.

В сборнике содержатся данные об общей земельной площади, размере сельскохозяйственных угодий в сельскохозяйственных организациях, крестьянских (фермерских) хозяйствах и у индивидуальных предпринимателей, личных подсобных и других индивидуальных хозяйствах граждан в сельских поселениях, городских округах и городских поселениях, садоводческих, огороднических и дачных некоммерческих объединениях граждан, приведены группировки объектов переписи по размеру земельной площади.

В отдельном разделе размещены таблицы по структуре сельскохозяйственных угодий в разрезе категорий хозяйств, земельной площади по видам использования в личных подсобных и других индивидуальных хозяйствах граждан и некоммерческих объединениях.

В издании представлены методологические пояснения к показателям, диаграммы по основным показателям наличия и использования земельных ресурсов в целом по области и в разрезе муниципальных образований.

## СПИСОК СОКРАЩЕНИЙ

тыс. – тысяч

га – гектар

г. – год

В сборнике приняты условные обозначения:

- - явление отсутствует

0,0 - значение показателя меньше 0,1

0,00 - значение показателя меньше 0,01

... - данные не публикуются в целях обеспечения конфиденциальности первичных статистических данных, полученных от респондентов, в соответствии с Федеральным законом от 29 ноября 2007 г. № 282-ФЗ «Об официальном статистическом учете и системе государственной статистики в Российской Федерации» (п. 5, ст. 4; ч. 1, ст. 9)

В отдельных случаях незначительные расхождения между итогом и суммой данных объясняются их округлением.



## НАЛИЧИЕ И ИСПОЛЬЗОВАНИЕ ЗЕМЕЛЬНЫХ РЕСУРСОВ



## 1. ПЛОЩАДЬ ЗЕМЕЛЬ В ХОЗЯЙСТВАХ ВСЕХ КАТЕГОРИЙ

(на 1 июля 2016 года; гектаров)

	Общая площадь земли	из нее сельскохозяйственные угодья	в том числе					Из общей площади сельскохозяйственных угодий фактически использовались	Мелиорированные земли <sup>1)</sup>			
			пашня	сенокосы	пастбища	многолетние насаждения	залежь		орошаемые сельскохозяйственные угодья	из них с фактически действующей оросительной системой	осушаемые сельскохозяйственные угодья	из них с фактически действующей осушительной сетью
	1	2	3	4	5	6	7	8	9	10	11	12
<b>Томская область</b>	<b>544146,8</b>	<b>483189,7</b>	<b>376843,6</b>	<b>44493,6</b>	<b>17358,7</b>	<b>1974,3</b>	<b>42519,5</b>	<b>440670,2</b>	<b>1378,1</b>	<b>916,0</b>	...	-
<b>Муниципальные районы Томской области</b>	<b>535209,5</b>	<b>476642,4</b>	<b>374848,9</b>	<b>43665,7</b>	<b>16935,1</b>	<b>1535,3</b>	<b>39657,5</b>	<b>436984,9</b>	<b>1378,1</b>	<b>916,0</b>	...	-
Александровский муниципальный район	5864,6	5777,6	119,2	2654,8	1174,6	12,4	1816,7	3960,9	-	-	-	-
Асиновский муниципальный район	39932,5	36787,8	26344,5	6769,2	1086,4	53,8	2534,0	34253,9	-	-	-	-
Бакчарский муниципальный район	30749,9	30555,8	25170,6	2435,5	730,1	113,9	2105,7	28450,1	-	-	-	-
Верхнекетский муниципальный район	845,5	679,8	200,3	-	...	25,6	421,9	257,9	-	-	-	-
Зырянский муниципальный район	52183,6	51113,2	44776,5	3320,9	98,0	31,6	2886,2	48227,0	-	-	-	-
Каргасокский муниципальный район	3171,1	2955,9	265,3	2009,9	8,1	46,2	626,3	2329,5	...	-	-	-
Кожевниковский муниципальный район	118479,1	117688,6	103340,8	7660,8	2981,8	49,6	3655,6	114033,0	-	-	-	-
Колпашевский муниципальный район	4820,0	4539,0	1542,8	1703,5	639,3	70,8	582,6	3956,5	-	-	...	-

	Общая площадь земли	из нее сельскохозяйственные угодья	в том числе					Из общей площади сельскохозяйственных угодий фактически использовались	Мелиорированные земли <sup>1)</sup>			
			пашня	сенокосы	пастбища	многолетние насаждения	залежь		орошаемые сельскохозяйственные угодья	из них с фактически действующей оросительной системой	осушаемые сельскохозяйственные угодья	из них с фактически действующей осушительной сетью
	1	2	3	4	5	6	7	8	9	10	11	12
Кривошеинский муниципальный район	33339,0	32904,5	29139,6	1452,8	669,0	29,0	1614,1	31290,4	-	-	-	-
Молчановский муниципальный район	16006,8	15832,5	6077,1	2891,9	817,2	34,1	6012,2	9820,4	-	-	-	-
Парабельский муниципальный район	4039,9	3940,2	221,9	979,9	2255,7	30,6	452,1	3488,0	-	-	-	-
Первомайский муниципальный район	27559,0	25692,7	21244,5	2461,8	1136,5	30,4	819,5	24873,2	-	-	-	-
Тегульдетский муниципальный район	1685,3	1551,1	155,9	600,3	...	19,8	775,0	776,0	-	-	-	-
Томский муниципальный район	100646,6	68308,9	57414,8	3405,0	1206,9	886,3	5396,0	62913,0	1377,0	915,0	-	-
Чаинский муниципальный район	45389,1	28206,2	23475,2	1714,9	1397,4	29,9	1588,8	26617,4	-	-	-	-
Шегарский муниципальный район	50497,6	50108,6	35359,9	3604,6	2701,9	71,3	8370,8	41737,7	...	...	-	-
<b>Городские округа Томской области</b>	<b>8937,3</b>	<b>6547,3</b>	<b>1994,7</b>	<b>827,9</b>	<b>423,6</b>	<b>439,0</b>	<b>2862,0</b>	<b>3685,3</b>	-	-	-	-
город Томск	4012,5	2586,3	1300,5	291,8	5,7	324,6	663,8	1922,5	-	-	-	-
город Кедровый	1347,8	1309,6	70,7	534,0	1,1	10,3	693,5	616,1	-	-	-	-
город Стрежевой	2222,5	2117,4	265,4	...	...	34,0	1404,9	712,5	-	-	-	-

<sup>1)</sup> По сельскохозяйственным организациям, крестьянским (фермерским) хозяйствам и индивидуальным предпринимателям.

**2. ПЛОЩАДЬ ЗЕМЕЛЬ В СЕЛЬСКОХОЗЯЙСТВЕННЫХ ОРГАНИЗАЦИЯХ**

(на 1 июля 2016 года; гектаров)

	Общая площадь земли	из нее сельскохозяйственные угодья	в том числе					Из общей площади сельскохозяйственных угодий фактически использовались	Мелиорированные земли			
			пашня	сенокосы	пастбища	многолетние насаждения	залежь		орошаемые сельскохозяйственные угодья	из них с фактически действующей оросительной системой	осушаемые сельскохозяйственные угодья	из них с фактически действующей осушительной сетью
	1	2	3	4	5	6	7	8	9	10	11	12
<b>Томская область</b>	<b>353680,0</b>	<b>300459,0</b>	<b>273851,8</b>	<b>12360,6</b>	<b>8689,4</b>	<b>218,8</b>	<b>5338,4</b>	<b>295120,6</b>	<b>1377,0</b>	<b>915,0</b>	-	-
<b>Муниципальные районы Томской области</b>	<b>353054,4</b>	<b>299852,4</b>	<b>273274,2</b>	<b>12360,6</b>	<b>8689,4</b>	<b>218,8</b>	<b>5309,4</b>	<b>294543,0</b>	<b>1377,0</b>	<b>915,0</b>	-	-
Александровский муниципальный район	...	...	-	...	...	-	-	...	-	-	-	-
Асиновский муниципальный район	29223,1	26450,1	23753,4	...	...	-	...	25851,4	-	-	-	-
Бакчарский муниципальный район	21679,2	21664,2	19062,5	1557,0	682,0	...	...	21387,5	-	-	-	-
Верхнекетский муниципальный район	-	-	-	-	-	-	-	-	-	-	-	-
Зырянский муниципальный район	29648,5	28817,0	27005,0	542,0	...	-	...	27597,0	-	-	-	-
Каргасокский муниципальный район	-	-	-	-	-	-	-	-	-	-	-	-
Кожевниковский муниципальный район	81228,0	80834,1	75709,6	2865,0	2259,5	-	-	80834,1	-	-	-	-
Колпашевский муниципальный район	...	...	...	...	-	-	-	...	-	-	-	-

	Общая площадь земли	из нее сельскохозяйственные угодья	в том числе					Из общей площади сельскохозяйственных угодий фактически использовались	Мелиорированные земли			
			пашня	сенокосы	пастбища	многолетние насаждения	залежь		орошаемые сельскохозяйственные угодья	из них с фактически действующей оросительной системой	осушаемые сельскохозяйственные угодья	из них с фактически действующей осушительной сетью
	1	2	3	4	5	6	7	8	9	10	11	12
Кривошеинский муниципальный район	25873,0	25730,0	25205,0	...	-	-	...	25210,0	-	-	-	-
Молчановский муниципальный район	2391,0	2380,0	1422,4	...	...	-	...	1480,0	-	-	-	-
Парабельский муниципальный район	-	-	-	-	-	-	-	-	-	-	-	-
Первомайский муниципальный район	22095,9	20589,9	18607,0	...	...	-	...	20522,9	-	-	-	-
Тегульдетский муниципальный район	-	-	-	-	-	-	-	-	-	-	-	-
Томский муниципальный район	77657,5	47317,1	44980,3	627,6	992,4	...	584,0	46733,1	1377,0	915,0	-	-
Чаинский муниципальный район	32139,0	15105,0	12589,0	...	...	-	-	15105,0	-	-	-	-
Шегарский муниципальный район	27143,2	26989,0	24717,0	...	...	-	...	25846,0	-	-	-	-
<b>Городские округа Томской области</b>	<b>625,6</b>	<b>606,6</b>	<b>577,6</b>	-	-	-	...	<b>577,6</b>	-	-	-	-
город Томск	625,6	606,6	577,6	-	-	-	...	577,6	-	-	-	-
город Кедровый	-	-	-	-	-	-	-	-	-	-	-	-
город Стрежевой	-	-	-	-	-	-	-	-	-	-	-	-

**3. ПЛОЩАДЬ ЗЕМЕЛЬ В СЕЛЬСКОХОЗЯЙСТВЕННЫХ ОРГАНИЗАЦИЯХ, НЕ ОТНОСЯЩИХСЯ К СУБЪЕКТАМ  
МАЛОГО ПРЕДПРИНИМАТЕЛЬСТВА**  
(на 1 июля 2016 года; гектаров)

	Общая площадь земли	из нее сельскохо- зяйствен- ные угодья	в том числе					Из общей площади сельскохо- зяйственных угодий фак- тически ис- пользова- лись	Мелиорированные земли			
			пашня	сенокосы	пастбища	многолет- ние на- саждения	залежь		оро- шаемые сельско- хозяйст- венные угодья	из них с фактичес- ки дейст- вующей ороси- тельной системой	осушае- мые сельско- хозяйст- венные угодья	из них с фактичес- ки дейст- вующей осуши- тельной сетью
	1	2	3	4	5	6	7	8	9	10	11	12
<b>Томская область</b>	<b>177654,9</b>	<b>150325,1</b>	<b>141768,6</b>	<b>4522,0</b>	<b>3911,5</b>	...	...	<b>150320,1</b>	-	-	-	-
<b>Муниципальные районы Томской области</b>	<b>177654,9</b>	<b>150325,1</b>	<b>141768,6</b>	<b>4522,0</b>	<b>3911,5</b>	...	...	<b>150320,1</b>	-	-	-	-
Александровский муниципальный район	-	-	-	-	-	-	-	-	-	-	-	-
Асиновский муниципальный район	...	...	...	-	-	-	-	...	-	-	-	-
Бакчарский муниципальный район	...	...	...	...	...	...	-	...	-	-	-	-
Верхнекетский муниципальный район	-	-	-	-	-	-	-	-	-	-	-	-
Зырянский муниципальный район	...	...	...	...	-	-	-	...	-	-	-	-
Каргасокский муниципальный район	-	-	-	-	-	-	-	-	-	-	-	-
Кожевниковский муниципальный район	44176,6	44122,6	40604,1	...	...	-	-	44122,6	-	-	-	-
Колпашевский муниципальный район	-	-	-	-	-	-	-	-	-	-	-	-

	Общая площадь земли	из нее сельскохозяйственные угодья	в том числе					Из общей площади сельскохозяйственных угодий фактически использовались	Мелиорированные земли			
			пашня	сенокосы	пастбища	многолетние насаждения	залежь		орошаемые сельскохозяйственные угодья	из них с фактически действующей оросительной системой	осушаемые сельскохозяйственные угодья	из них с фактически действующей осушительной сетью
	1	2	3	4	5	6	7	8	9	10	11	12
Кривошеинский муниципальный район	...	...	...	-	-	-	-	...	-	-	-	-
Молчановский муниципальный район	-	-	-	-	-	-	-	-	-	-	-	-
Парабельский муниципальный район	-	-	-	-	-	-	-	-	-	-	-	-
Первомайский муниципальный район	...	...	...	-	-	-	-	...	-	-	-	-
Тегульдетский муниципальный район	-	-	-	-	-	-	-	-	-	-	-	-
Томский муниципальный район	21247,1	15400,0	14187,0	...	...	...	...	15395,0	-	-	-	-
Чаинский муниципальный район	...	...	...	...	...	...	-	...	-	-	-	-
Шегарский муниципальный район	...	...	...	...	...	...	-	...	-	-	-	-
<b>Городские округа Томской области</b>	-	-	-	-	-	-	-	-	-	-	-	-
город Томск	-	-	-	-	-	-	-	-	-	-	-	-
город Кедровый	-	-	-	-	-	-	-	-	-	-	-	-
город Стрежевой	-	-	-	-	-	-	-	-	-	-	-	-

## 4. ПЛОЩАДЬ ЗЕМЕЛЬ В МАЛЫХ СЕЛЬСКОХОЗЯЙСТВЕННЫХ ПРЕДПРИЯТИЯХ

(на 1 июля 2016 года; гектаров)

	Общая площадь земли	из нее сельскохозяйственные угодья	в том числе					Из общей площади сельскохозяйственных угодий фактически использовались	Мелиорированные земли			
			пашня	сенокосы	пастбища	многолетние насаждения	залежь		орошаемые сельскохозяйственные угодья	из них с фактически действующей оросительной системой	осушаемые сельскохозяйственные угодья	из них с фактически действующей осушительной сетью
	1	2	3	4	5	6	7	8	9	10	11	12
<b>Томская область</b>	<b>164512,1</b>	<b>140239,2</b>	<b>125062,4</b>	<b>7158,9</b>	<b>4590,0</b>	...	<b>3327,1</b>	<b>136912,1</b>	...	...	-	-
<b>Муниципальные районы Томской области</b>	<b>164332,7</b>	<b>140060,5</b>	<b>124912,7</b>	<b>7158,9</b>	<b>4590,0</b>	...	<b>3298,1</b>	<b>136762,4</b>	...	...	-	-
Александровский муниципальный район	...	...	-	...	...	-	-	...	-	-	-	-
Асиновский муниципальный район	10150,0	10148,0	8050,0	...	...	-	-	10148,0	-	-	-	-
Бакчарский муниципальный район	21486,7	21486,7	18979,0	...	...	-	...	21210,0	-	-	-	-
Верхнекетский муниципальный район	-	-	-	-	-	-	-	-	-	-	-	-
Зырянский муниципальный район	17380,0	16986,0	15316,0	...	...	-	...	15766,0	-	-	-	-
Каргасокский муниципальный район	-	-	-	-	-	-	-	-	-	-	-	-
Кожевниковский муниципальный район	36575,6	36335,7	34901,7	...	...	-	-	36335,7	-	-	-	-
Колпашевский муниципальный район	-	-	-	-	-	-	-	-	-	-	-	-

	Общая площадь земли	из нее сельскохо- зяйствен- ные угодья	в том числе					Из общей площади сельскохо- зяйственных угодий фак- тически использова- лись	Мелиорированные земли			
			пашня	сенокосы	пастбища	много- летние насажде- ния	залежь		орошае- мые сельско- хозяйст- венные угодья	из них с фактически действующей ороси- тельной системой	осушае- мые сельско- хозяйст- венные угодья	из них с фактически действующей осуши- тельной сетью
	1	2	3	4	5	6	7	8	9	10	11	12
Кривошеинский муниципальный район	...	...	...	-	-	-	...	...	-	-	-	-
Молчановский муниципальный район	...	...	...	-	-	-	...	...	-	-	-	-
Парабельский муниципальный район	-	-	-	-	-	-	-	-	-	-	-	-
Первомайский муниципальный район	8817,8	8782,9	6800,0	...	...	-	...	8715,9	-	-	-	-
Тегульдетский муниципальный район	-	-	-	-	-	-	-	-	-	-	-	-
Томский муниципальный район	51303,6	27702,2	27142,0	113,0	32,0	...	314,4	27387,8	...	...	-	-
Чаинский муниципальный район	...	...	...	-	-	-	-	...	-	-	-	-
Шегарский муниципальный район	...	...	...	-	-	-	-	...	-	-	-	-
<b>Городские округа Томской области</b>	<b>179,4</b>	<b>178,7</b>	<b>149,7</b>	-	-	-	...	<b>149,7</b>	-	-	-	-
город Томск	179,4	178,7	149,7	-	-	-	...	149,7	-	-	-	-
город Кедровый	-	-	-	-	-	-	-	-	-	-	-	-
город Стрежевой	-	-	-	-	-	-	-	-	-	-	-	-



**5. ПЛОЩАДЬ ЗЕМЕЛЬ В МАЛЫХ СЕЛЬСКОХОЗЯЙСТВЕННЫХ ПРЕДПРИЯТИЯХ (БЕЗ МИКРОПРЕДПРИЯТИЙ)**

(на 1 июля 2016 года; гектаров)

	Общая площадь земли	из нее сельскохозяйственные угодья	в том числе					Из общей площади сельскохозяйственных угодий фактически использовались	Мелиорированные земли			
			пашня	сенокосы	пастбища	многолетние насаждения	залежь		орошаемые сельскохозяйственные угодья	из них с фактически действующей оросительной системой	осушаемые сельскохозяйственные угодья	из них с фактически действующей осушительной сетью
	1	2	3	4	5	6	7	8	9	10	11	12
<b>Томская область</b>	<b>77548,0</b>	<b>77270,6</b>	<b>68896,0</b>	<b>4269,9</b>	<b>3359,0</b>	-	<b>745,7</b>	<b>76524,9</b>	...	...	-	-
<b>Муниципальные районы Томской области</b>	<b>77370,0</b>	<b>77092,6</b>	<b>68747,0</b>	<b>4269,9</b>	<b>3359,0</b>	-	...	<b>76375,9</b>	...	...	-	-
Александровский муниципальный район	-	-	-	-	-	-	-	-	-	-	-	-
Асиновский муниципальный район	10150,0	10148,0	8050,0	...	...	-	-	10148,0	-	-	-	-
Бакчарский муниципальный район	...	...	...	...	...	-	-	...	-	-	-	-
Верхнекетский муниципальный район	-	-	-	-	-	-	-	-	-	-	-	-
Зырянский муниципальный район	...	...	...	-	-	-	-	...	-	-	-	-
Каргасокский муниципальный район	-	-	-	-	-	-	-	-	-	-	-	-
Кожевниковский муниципальный район	21608,9	21369,0	19935,0	...	...	-	-	21369,0	-	-	-	-
Колпашевский муниципальный район	-	-	-	-	-	-	-	-	-	-	-	-

	Общая площадь земли	из нее сельскохозяйственные угодья	в том числе					Из общей площади сельскохозяйственных угодий фактически использовались	Мелиорированные земли			
			пашня	сенокосы	пастбища	многолетние насаждения	залежь		орошаемые сельскохозяйственные угодья	из них с фактически действующей оросительной системой	осушаемые сельскохозяйственные угодья	из них с фактически действующей осушительной сетью
	1	2	3	4	5	6	7	8	9	10	11	12
Кривошеинский муниципальный район	...	...	...	-	-	-	...	...	-	-	-	-
Молчановский муниципальный район	-	-	-	-	-	-	-	-	-	-	-	-
Парабельский муниципальный район	-	-	-	-	-	-	-	-	-	-	-	-
Первомайский муниципальный район	3450,8	...	...	...	...	-	-	...	-	-	-	-
Тегульдетский муниципальный район	-	-	-	-	-	-	-	-	-	-	-	-
Томский муниципальный район	5589,3	5588,7	5392,0	-	-	-	...	5392,0	...	...	-	-
Чаинский муниципальный район	-	-	-	-	-	-	-	-	-	-	-	-
Шегарский муниципальный район	...	...	...	-	-	-	-	...	-	-	-	-
<b>Городские округа Томской области</b>	...	...	...	-	-	-	...	...	-	-	-	-
город Томск	...	...	...	-	-	-	...	...	-	-	-	-
город Кедровый	-	-	-	-	-	-	-	-	-	-	-	-
город Стрежевой	-	-	-	-	-	-	-	-	-	-	-	-

## 6. ПЛОЩАДЬ ЗЕМЕЛЬ В СЕЛЬСКОХОЗЯЙСТВЕННЫХ МИКРОПРЕДПРИЯТИЯХ

(на 1 июля 2016 года; гектаров)

	Общая площадь земли	из нее сельскохозяйственные угодья	в том числе					Из общей площади сельскохозяйственных угодий фактически использовались	Мелиорированные земли			
			пашня	сенокосы	пастбища	многолетние насаждения	залежь		орошаемые сельскохозяйственные угодья	из них с фактически действующей оросительной системой	осушаемые сельскохозяйственные угодья	из них с фактически действующей осушительной сетью
	1	2	3	4	5	6	7	8	9	10	11	12
<b>Томская область</b>	<b>86964,1</b>	<b>62968,6</b>	<b>56166,4</b>	<b>2889,0</b>	<b>1231,0</b>	...	<b>2581,4</b>	<b>60387,2</b>	...	...	-	-
<b>Муниципальные районы Томской области</b>	<b>86962,7</b>	<b>62967,9</b>	<b>56165,7</b>	<b>2889,0</b>	<b>1231,0</b>	...	<b>2581,4</b>	<b>60386,5</b>	...	...	-	-
Александровский муниципальный район	...	...	-	...	...	-	-	...	-	-	-	-
Асиновский муниципальный район	-	-	-	-	-	-	-	-	-	-	-	-
Бакчарский муниципальный район	...	...	...	...	-	-	...	...	-	-	-	-
Верхнекетский муниципальный район	-	-	-	-	-	-	-	-	-	-	-	-
Зырянский муниципальный район	9836,0	9442,0	7772,0	...	...	-	...	8222,0	-	-	-	-
Каргасокский муниципальный район	-	-	-	-	-	-	-	-	-	-	-	-
Кожевниковский муниципальный район	14966,7	14966,7	14966,7	-	-	-	-	14966,7	-	-	-	-
Колпашевский муниципальный район	-	-	-	-	-	-	-	-	-	-	-	-

	Общая площадь земли	из нее сельскохозяйственные угодья	в том числе					Из общей площади сельскохозяйственных угодий фактически использовались	Мелиорированные земли			
			пашня	сенокосы	пастбища	многолетние насаждения	залежь		орошаемые сельскохозяйственные угодья	из них с фактически действующей оросительной системой	осушаемые сельскохозяйственные угодья	из них с фактически действующей осушительной сетью
	1	2	3	4	5	6	7	8	9	10	11	12
Кривошеинский муниципальный район	-	-	-	-	-	-	-	-	-	-	-	-
Молчановский муниципальный район	...	...	...	-	-	-	...	...	-	-	-	-
Парабельский муниципальный район	-	-	-	-	-	-	-	-	-	-	-	-
Первомайский муниципальный район	5367,0	5367,0	5300,0	-	-	-	...	5300,0	-	-	-	-
Тегульдетский муниципальный район	-	-	-	-	-	-	-	-	-	-	-	-
Томский муниципальный район	45714,3	22113,5	21750,0	113,0	32,0	...	...	21995,8	...	...	-	-
Чаинский муниципальный район	...	...	...	-	-	-	-	...	-	-	-	-
Шегарский муниципальный район	-	-	-	-	-	-	-	-	-	-	-	-
<b>Городские округа Томской области</b>	...	...	...	-	-	-	-	...	-	-	-	-
город Томск	...	...	...	-	-	-	-	...	-	-	-	-
город Кедровый	-	-	-	-	-	-	-	-	-	-	-	-
город Стрежевой	-	-	-	-	-	-	-	-	-	-	-	-

**7. ПЛОЩАДЬ ЗЕМЕЛЬ В ПОДСОБНЫХ СЕЛЬСКОХОЗЯЙСТВЕННЫХ ПРЕДПРИЯТИЯХ НЕСЕЛЬСКОХОЗЯЙСТВЕННЫХ ОРГАНИЗАЦИЙ**

(на 1 июля 2016 года; гектаров)

	Общая площадь земли	из нее сельскохозяйственные угодья	в том числе					Из общей площади сельскохозяйственных угодий фактически использовались	Мелиорированные земли			
			пашня	сенокосы	пастбища	многолетние насаждения	залежь		орошаемые сельскохозяйственные угодья	из них с фактически действующей оросительной системой	осушаемые сельскохозяйственные угодья	из них с фактически действующей осушительной сетью
	1	2	3	4	5	6	7	8	9	10	11	12
<b>Томская область</b>	<b>11513,0</b>	<b>9894,7</b>	<b>7020,8</b>	<b>679,7</b>	<b>187,9</b>	-	<b>2006,3</b>	<b>7888,4</b>	...	...	-	-
<b>Муниципальные районы Томской области</b>	<b>11066,8</b>	<b>9466,8</b>	<b>6592,9</b>	<b>679,7</b>	<b>187,9</b>	-	<b>2006,3</b>	<b>7460,5</b>	...	...	-	-
Александровский муниципальный район	-	-	-	-	-	-	-	-	-	-	-	-
Асиновский муниципальный район	...	...	...	-	-	-	...	...	-	-	-	-
Бакчарский муниципальный район	-	-	-	-	-	-	-	-	-	-	-	-
Верхнекетский муниципальный район	-	-	-	-	-	-	-	-	-	-	-	-
Зырянский муниципальный район	...	...	-	...	-	-	-	...	-	-	-	-
Каргасокский муниципальный район	-	-	-	-	-	-	-	-	-	-	-	-
Кожевниковский муниципальный район	...	...	...	...	...	-	-	...	-	-	-	-
Колпашевский муниципальный район	...	...	...	...	-	-	-	...	-	-	-	-

	Общая площадь земли	из нее сельскохозяйственные угодья	в том числе					Из общей площади сельскохозяйственных угодий фактически использовались	Мелиорированные земли			
			пашня	сенокосы	пастбища	многолетние насаждения	залежь		орошаемые сельскохозяйственные угодья	из них с фактически действующей оросительной системой	осушаемые сельскохозяйственные угодья	из них с фактически действующей осушительной сетью
	1	2	3	4	5	6	7	8	9	10	11	12
Кривошеинский муниципальный район	...	...	...	...	-	-	-	...	-	-	-	-
Молчановский муниципальный район	...	...	...	...	...	-	-	...	-	-	-	-
Парабельский муниципальный район	-	-	-	-	-	-	-	-	-	-	-	-
Первомайский муниципальный район	-	-	-	-	-	-	-	-	-	-	-	-
Тегульдетский муниципальный район	-	-	-	-	-	-	-	-	-	-	-	-
Томский муниципальный район	5106,8	4214,9	3651,3	...	84,4	-	264,6	3950,3	...	...	-	-
Чаинский муниципальный район	...	...	...	-	-	-	-	...	-	-	-	-
Шегарский муниципальный район	...	...	...	-	-	-	...	...	-	-	-	-
<b>Городские округа Томской области</b>	...	...	...	-	-	-	-	...	-	-	-	-
город Томск	...	...	...	-	-	-	-	...	-	-	-	-
город Кедровый	-	-	-	-	-	-	-	-	-	-	-	-
город Стрежевой	-	-	-	-	-	-	-	-	-	-	-	-

**8. ПЛОЩАДЬ ЗЕМЕЛЬ В КРЕСТЬЯНСКИХ (ФЕРМЕРСКИХ) ХОЗЯЙСТВАХ И У ИНДИВИДУАЛЬНЫХ ПРЕДПРИНИМАТЕЛЕЙ**  
(на 1 июля 2016 года; гектаров)

	Общая площадь земли	из нее сельскохозяйственные угодья	в том числе					Из общей площади сельскохозяйственных угодий фактически использовались	Мелиорированные земли			
			пашня	сенокосы	пастбища	многолетние насаждения	залежь		орошаемые сельскохозяйственные угодья	из них с фактически действующей оросительной системой	осушаемые сельскохозяйственные угодья	из них с фактически действующей осушительной сетью
	1	2	3	4	5	6	7	8	9	10	11	12
<b>Томская область</b>	<b>118899,4</b>	<b>118002,5</b>	<b>92726,2</b>	<b>11705,6</b>	<b>5394,3</b>	<b>226,7</b>	<b>7949,7</b>	<b>110052,8</b>	...	...	...	-
<b>Муниципальные районы Томской области</b>	<b>116523,6</b>	<b>115974,4</b>	<b>92716,9</b>	<b>11428,4</b>	<b>4976,0</b>	<b>225,2</b>	<b>6627,9</b>	<b>109346,5</b>	...	...	...	-
Александровский муниципальный район	1023,2	1023,1	-	-	...	-	997,6	...	-	-	-	-
Асиновский муниципальный район	5910,4	5834,4	1952,1	2978,0	354,5	-	549,8	5284,6	-	-	-	-
Бакчарский муниципальный район	6329,9	6326,1	5864,0	114,5	...	-	325,6	6000,5	-	-	-	-
Верхнекетский муниципальный район	66,1	66,1	-	-	...	-	34,1	...	-	-	-	-
Зырянский муниципальный район	18196,3	18163,8	17189,0	934,8	...	-	-	18163,8	-	-	-	-
Каргасокский муниципальный район	953,3	931,4	...	817,4	-	...	...	824,7	...	-	-	-
Кожевниковский муниципальный район	28651,6	28601,5	26562,0	1449,5	590,0	-	-	28601,5	-	-	-	-
Колпашевский муниципальный район	2030,9	2030,9	877,7	...	...	-	...	2030,8	-	-	...	-

	Общая площадь земли	из нее сельскохозяйственные угодья	в том числе					Из общей площади сельскохозяйственных угодий фактически использовались	Мелиорированные земли			
			пашня	сенокосы	пастбища	многолетние насаждения	залежь		орошаемые сельскохозяйственные угодья	из них с фактически действующей оросительной системой	осушаемые сельскохозяйственные угодья	из них с фактически действующей осушительной сетью
	1	2	3	4	5	6	7	8	9	10	11	12
Кривошеинский муниципальный район	3638,3	3607,2	3504,7	32,0	70,5	-	-	3607,2	-	-	-	-
Молчановский муниципальный район	7070,2	7065,1	4329,8	1644,6	802,7	-	288,0	6777,1	-	-	-	-
Парабельский муниципальный район	...	...	-	...	...	-	-	...	-	-	-	-
Первомайский муниципальный район	2623,8	2506,7	1823,6	560,8	-	...	121,8	2384,9	-	-	-	-
Тегульдетский муниципальный район	77,9	75,9	-	25,2	-	-	...	25,2	-	-	-	-
Томский муниципальный район	12359,5	12153,0	9911,9	1685,5	155,1	224,4	176,1	11976,9	-	-	-	-
Чаинский муниципальный район	11128,5	11128,5	10662,5	...	...	-	346,0	10782,5	-	-	-	-
Шегарский муниципальный район	13683,0	13680,0	10032,6	...	-	-	3631,4	10048,6	...	...	-	-
<b>Городские округа Томской области</b>	<b>2375,8</b>	<b>2028,2</b>	<b>9,3</b>	<b>277,2</b>	<b>418,4</b>	<b>...</b>	<b>1321,8</b>	<b>706,4</b>	-	-	-	-
город Томск	636,4	300,8	9,3	277,2	...	...	...	293,3	-	-	-	-
город Кедровый	...	...	-	-	-	-	...	-	-	-	-	-
город Стрежевой	1667,9	1655,9	-	-	...	-	1242,8	...	-	-	-	-



## 9. ПЛОЩАДЬ ЗЕМЕЛЬ В КРЕСТЬЯНСКИХ (ФЕРМЕРСКИХ) ХОЗЯЙСТВАХ

(на 1 июля 2016 года; гектаров)

	Общая площадь земли	из нее сельскохозяйственные угодья	в том числе					Из общей площади сельскохозяйственных угодий фактически использовались	Мелиорированные земли			
			пашня	сенокосы	пастбища	многолетние насаждения	залежь		орошаемые сельскохозяйственные угодья	из них с фактически действующей оросительной системой	осушаемые сельскохозяйственные угодья	из них с фактически действующей осушительной сетью
	1	2	3	4	5	6	7	8	9	10	11	12
<b>Томская область</b>	<b>98269,2</b>	<b>97718,6</b>	<b>74543,7</b>	<b>10086,7</b>	<b>4935,0</b>	<b>222,7</b>	<b>7930,5</b>	<b>89788,1</b>	...	...	...	-
<b>Муниципальные районы Томской области</b>	<b>96629,0</b>	<b>96113,3</b>	<b>74534,4</b>	<b>9809,5</b>	<b>4934,0</b>	<b>222,7</b>	<b>6612,7</b>	<b>89500,6</b>	...	...	...	-
Александровский муниципальный район	1022,6	1022,6	-	-	...	-	997,6	...	-	-	-	-
Асиновский муниципальный район	5909,4	5834,1	1951,8	2978,0	354,5	-	549,8	5284,3	-	-	-	-
Бакчарский муниципальный район	6274,9	6271,1	5864,0	...	...	-	325,6	5945,5	-	-	-	-
Верхнекетский муниципальный район	62,1	62,1	-	-	...	-	30,1	...	-	-	-	-
Зырянский муниципальный район	...	...	...	-	-	-	-	...	-	-	-	-
Каргасокский муниципальный район	947,3	925,4	...	811,4	-	...	...	818,7	...	-	-	-
Кожевниковский муниципальный район	28650,6	28600,5	26561,0	1449,5	590,0	-	-	28600,5	-	-	-	-
Колпашевский муниципальный район	2020,9	2020,9	867,7	...	...	-	...	2020,8	-	-	...	-

	Общая площадь земли	из нее сельскохозяйственные угодья	в том числе					Из общей площади сельскохозяйственных угодий фактически использовались	Мелиорированные земли			
			пашня	сенокосы	пастбища	многолетние насаждения	залежь		орошаемые сельскохозяйственные угодья	из них с фактически действующей оросительной системой	осушаемые сельскохозяйственные угодья	из них с фактически действующей осушительной сетью
	1	2	3	4	5	6	7	8	9	10	11	12
Кривошеинский муниципальный район	3623,8	3592,7	3504,7	17,5	70,5	-	-	3592,7	-	-	-	-
Молчановский муниципальный район	7068,6	7063,6	4329,8	1644,6	801,2	-	288,0	6775,6	-	-	-	-
Парабельский муниципальный район	...	...	-	...	...	-	-	...	-	-	-	-
Первомайский муниципальный район	2055,6	1938,6	1816,5	...	-	-	121,6	1817,0	-	-	-	-
Тегульдетский муниципальный район	...	...	-	...	-	-	...	...	-	-	-	-
Томский муниципальный район	12155,3	11948,8	9756,8	1638,4	155,1	222,4	176,1	11772,7	-	-	-	-
Чаинский муниципальный район	5337,5	5337,5	4882,5	...	...	-	335,0	5002,5	-	-	-	-
Шегарский муниципальный район	13683,0	13680,0	10032,6	...	-	-	3631,4	10048,6	...	...	-	-
<b>Городские округа Томской области</b>	<b>1640,2</b>	<b>1605,3</b>	<b>9,3</b>	<b>277,2</b>	...	-	<b>1317,8</b>	<b>287,5</b>	-	-	-	-
город Томск	325,9	291,0	9,3	277,2	...	-	...	287,5	-	-	-	-
город Кедровый	...	...	-	-	-	-	...	-	-	-	-	-
город Стрежевой	1242,8	1242,8	-	-	-	-	1242,8	-	-	-	-	-

## 10. ПЛОЩАДЬ ЗЕМЕЛЬ У ИНДИВИДУАЛЬНЫХ ПРЕДПРИНИМАТЕЛЕЙ

(на 1 июля 2016 года; гектаров)

	Общая площадь земли	из нее сельскохозяйственные угодья	в том числе					Из общей площади сельскохозяйственных угодий фактически использовались	Мелиорированные земли			
			пашня	сенокосы	пастбища	многолетние насаждения	залежь		орошаемые сельскохозяйственные угодья	из них с фактически действующей оросительной системой	осушаемые сельскохозяйственные угодья	из них с фактически действующей осушительной сетью
	1	2	3	4	5	6	7	8	9	10	11	12
<b>Томская область</b>	<b>20630,2</b>	<b>20284,0</b>	<b>18182,5</b>	<b>1618,9</b>	<b>459,4</b>	<b>4,0</b>	<b>19,2</b>	<b>20264,8</b>	-	-	-	-
<b>Муниципальные районы Томской области</b>	<b>19894,6</b>	<b>19861,1</b>	<b>18182,5</b>	<b>1618,9</b>	<b>42,0</b>	<b>2,5</b>	<b>15,2</b>	<b>19845,9</b>	-	-	-	-
Александровский муниципальный район	...	...	-	-	...	-	-	...	-	-	-	-
Асиновский муниципальный район	...	...	...	-	-	-	-	...	-	-	-	-
Бакчарский муниципальный район	...	...	-	...	-	-	-	...	-	-	-	-
Верхнекетский муниципальный район	...	...	-	-	-	-	...	-	-	-	-	-
Зырянский муниципальный район	13236,3	13203,8	12229,0	934,8	...	-	-	13203,8	-	-	-	-
Каргасокский муниципальный район	...	...	-	...	-	-	-	...	-	-	-	-
Кожевниковский муниципальный район	...	...	...	-	-	-	-	...	-	-	-	-
Колпашевский муниципальный район	...	...	...	-	-	-	-	...	-	-	-	-

	Общая площадь земли	из нее сельскохозяйственные угодья	в том числе					Из общей площади сельскохозяйственных угодий фактически использовались	Мелиорированные земли			
			пашня	сенокосы	пастбища	многолетние насаждения	залежь		орошаемые сельскохозяйственные угодья	из них с фактически действующей оросительной системой	осушаемые сельскохозяйственные угодья	из них с фактически действующей осушительной сетью
	1	2	3	4	5	6	7	8	9	10	11	12
Кривошеинский муниципальный район	...	...	-	...	-	-	-	...	-	-	-	-
Молчановский муниципальный район	...	...	-	-	...	-	-	...	-	-	-	-
Парабельский муниципальный район	-	-	-	-	-	-	-	-	-	-	-	-
Первомайский муниципальный район	568,2	568,1	...	560,3	-	...	...	567,9	-	-	-	-
Тегульдетский муниципальный район	...	...	-	...	-	-	-	...	-	-	-	-
Томский муниципальный район	204,2	204,2	...	47,1	-	...	-	204,2	-	-	-	-
Чаинский муниципальный район	5791,0	5791,0	5780,0	-	-	-	...	5780,0	-	-	-	-
Шегарский муниципальный район	-	-	-	-	-	-	-	-	-	-	-	-
<b>Городские округа Томской области</b>	<b>735,6</b>	<b>422,9</b>	-	-	...	...	...	<b>418,9</b>	-	-	-	-
город Томск	310,5	9,8	-	-	...	...	...	...	-	-	-	-
город Кедровый	-	-	-	-	-	-	-	-	-	-	-	-
город Стрежевой	...	...	-	-	...	-	-	...	-	-	-	-

**11. ПЛОЩАДЬ ЗЕМЕЛЬ В ХОЗЯЙСТВАХ НАСЕЛЕНИЯ**

(на 1 июля 2016 года; гектаров)

	Общая площадь земли	из нее сельскохо- зяйственные угодья	в том числе				
			пашня	сенокосы	пастбища	многолетние на- саждения	залежь
	1	2	3	4	5	6	7
<b>Томская область</b>	<b>71567,4</b>	<b>64728,2</b>	<b>10265,6</b>	<b>20427,4</b>	<b>3275,0</b>	<b>1528,8</b>	<b>29231,4</b>
<b>Муниципальные районы Томской области</b>	<b>65631,5</b>	<b>60815,7</b>	<b>8857,8</b>	<b>19876,7</b>	<b>3269,7</b>	<b>1091,3</b>	<b>27720,2</b>
Александровский муниципальный район	1366,4	1279,5	119,2	328,8	...	12,4	819,1
Асиновский муниципальный район	4799,0	4503,3	639,0	2423,2	1,9	53,8	1385,5
Бакчарский муниципальный район	2740,8	2565,5	244,1	764,0	26,1	27,9	1503,4
Верхнекетский муниципальный район	779,4	613,7	200,3	-	-	25,6	387,8
Зырянский муниципальный район	4338,8	4132,4	582,5	1844,1	8,0	31,6	1666,2
Каргасокский муниципальный район	2217,8	2024,5	258,3	1192,5	8,1	45,9	519,6
Кожевниковский муниципальный район	8599,5	8253,0	1069,2	3346,3	132,3	49,6	3655,6
Колпашевский муниципальный район	2288,1	2007,1	442,1	891,4	20,3	70,8	582,5

	Общая площадь земли	из нее сельскохо- зяйственные угодья	в том числе				
			пашня	сенокосы	пастбища	многолетние на- саждения	залежь
	1	2	3	4	5	6	7
Кривошеинский муниципальный район	3827,7	3567,3	429,9	1415,8	598,5	29,0	1094,1
Молчановский муниципальный район	6545,6	6387,4	324,9	1199,2	5,0	34,1	4824,2
Парабельский муниципальный район	1259,2	1159,5	221,9	443,9	...	30,6	452,1
Первомайский муниципальный район	2839,3	2596,1	813,9	1117,1	4,5	29,9	630,7
Тегульдетский муниципальный район	1607,4	1475,2	155,9	575,1	...	19,8	724,3
Томский муниципальный район	10629,6	8838,8	2522,6	1091,9	59,4	529,1	4635,9
Чаинский муниципальный район	2121,6	1972,7	223,7	465,9	10,4	29,9	1242,8
Шегарский муниципальный район	9671,4	9439,6	610,3	2777,6	2383,9	71,3	3596,4
<b>Городские округа Томской области</b>	<b>5935,9</b>	<b>3912,5</b>	<b>1407,8</b>	<b>550,7</b>	<b>5,3</b>	<b>437,5</b>	<b>1511,2</b>
город Томск	2750,5	1678,9	713,6	14,6	0,4	323,1	627,3
город Кедровый	1276,3	1238,1	70,7	534,0	1,1	10,3	622,0
город Стрежевой	554,6	461,6	265,4	...	-	34,0	162,1

**12. ПЛОЩАДЬ ЗЕМЕЛЬ В ЛИЧНЫХ ПОДСОБНЫХ И ДРУГИХ ИНДИВИДУАЛЬНЫХ ХОЗЯЙСТВАХ ГРАЖДАН  
ПО ВИДАМ ЗЕМЛЕПОЛЬЗОВАНИЯ**  
(на 1 июля 2016 года; гектаров)

	Общая площадь земли	из нее сель- скохозяйст- венные угодья	в том числе					Из общей площади - площадь заброшенных земельных участков	
			пашня	сенокосы	пастбища	многолетние насаждения	залежь	всего	в процентах от общей площади земли
			3	4	5	6	7		
<b>Томская область</b>	<b>65150,0</b>	<b>60671,2</b>	<b>8491,7</b>	<b>20427,4</b>	<b>3275,0</b>	<b>917,7</b>	<b>27559,4</b>	<b>4251,5</b>	<b>6,5</b>
<b>Муниципальные районы Томской области</b>	<b>62013,5</b>	<b>58224,0</b>	<b>7894,2</b>	<b>19876,7</b>	<b>3269,7</b>	<b>774,1</b>	<b>26409,3</b>	<b>3908,2</b>	<b>6,3</b>
Александровский муниципальный район	1366,0	1279,3	119,0	328,8	...	12,3	819,1	47,8	3,5
Асиновский муниципальный район	4665,5	4380,6	598,1	2423,2	1,9	49,3	1308,1	351,2	7,5
Бакчарский муниципальный район	2740,8	2565,5	244,1	764,0	26,1	27,9	1503,4	218,6	8,0
Верхнекетский муниципальный район	779,4	613,7	200,3	-	-	25,6	387,8	191,8	24,6
Зырянский муниципальный район	4338,8	4132,4	582,5	1844,1	8,0	31,6	1666,2	211,3	4,9
Каргасокский муниципальный район	2217,8	2024,5	258,3	1192,5	8,1	45,9	519,6	70,0	3,2
Кожевниковский муниципальный район	8573,1	8237,8	1061,9	3346,3	132,3	46,7	3650,6	329,4	3,8
Колпашевский муниципальный район	2060,5	1853,9	390,1	891,4	20,3	51,8	500,3	263,6	12,8

	Общая площадь земли	из нее сель- скохозяйст- венные угодья	в том числе					Из общей площади - площадь заброшенных земельных участков	
			пашня	сенокосы	пастбища	многолетние насаждения	залежь	всего	в процентах от общей площади земли
Кривошеинский муниципальный район	3827,7	3567,3	429,9	1415,8	598,5	29,0	1094,1	361,2	9,4
Молчановский муниципальный район	6545,6	6387,4	324,9	1199,2	5,0	34,1	4824,2	270,2	4,1
Парабельский муниципальный район	1259,2	1159,5	221,9	443,9	...	30,6	452,1	41,6	3,3
Первомайский муниципальный район	2839,3	2596,1	813,9	1117,1	4,5	29,9	630,7	268,6	9,5
Тегульдетский муниципальный район	1607,4	1475,2	155,9	575,1	...	19,8	724,3	42,2	2,6
Томский муниципальный район	7554,1	6667,1	1706,6	1091,9	59,4	245,3	3563,9	599,5	7,9
Чаинский муниципальный район	2121,6	1972,7	223,7	465,9	10,4	29,9	1242,8	280,2	13,2
Шегарский муниципальный район	9516,7	9310,9	563,1	2777,6	2383,9	64,4	3522,0	361,1	3,8
<b>Городские округа Томской области</b>	<b>3136,6</b>	<b>2447,1</b>	<b>597,4</b>	<b>550,7</b>	<b>5,3</b>	<b>143,6</b>	<b>1150,1</b>	<b>343,3</b>	<b>10,9</b>
город Томск	1507,0	974,1	397,5	14,6	0,4	122,2	439,4	153,1	10,2
город Кедровый	1276,3	1238,1	70,7	534,0	1,1	10,3	622,0	164,3	12,9
город Стрежевой	69,3	50,4	19,5	...	-	1,0	29,9	0,6	0,8



**13. ПЛОЩАДЬ ЗЕМЕЛЬ ЛИЧНЫХ ПОДСОБНЫХ И ДРУГИХ ИНДИВИДУАЛЬНЫХ ХОЗЯЙСТВ ГРАЖДАН В СЕЛЬСКИХ ПОСЕЛЕНИЯХ  
ПО ВИДАМ ЗЕМЛЕПОЛЬЗОВАНИЯ**  
(на 1 июля 2016 года; гектаров)

	Общая площадь земли	из нее сельско- хозяйственные угодья	в том числе					Из общей площади - площадь заброшенных земельных участков	
			пашня	сенокосы	пастбища	многолетние насаждения	залежь	всего	в процентах от общей площади земли
			3	4	5	6	7		
<b>Томская область</b>	<b>60577,6</b>	<b>57127,4</b>	<b>7361,5</b>	<b>19821,2</b>	<b>3269,7</b>	<b>706,6</b>	<b>25968,5</b>	<b>3648,9</b>	<b>6,0</b>
<b>Муниципальные районы Томской области</b>	<b>60577,6</b>	<b>57127,4</b>	<b>7361,5</b>	<b>19821,2</b>	<b>3269,7</b>	<b>706,6</b>	<b>25968,5</b>	<b>3648,9</b>	<b>6,0</b>
Александровский муниципальный район	1366,0	1279,3	119,0	328,8	...	12,3	819,1	47,8	3,5
Асиновский муниципальный район	4144,7	4004,6	388,7	2367,9	1,9	26,9	1219,3	305,7	7,4
Бакчарский муниципальный район	2740,8	2565,5	244,1	764,0	26,1	27,9	1503,4	218,6	8,0
Верхнекетский муниципальный район	451,3	372,9	93,3	-	-	7,8	271,8	128,1	28,4
Зырянский муниципальный район	4338,8	4132,4	582,5	1844,1	8,0	31,6	1666,2	211,3	4,9
Каргасокский муниципальный район	2217,8	2024,5	258,3	1192,5	8,1	45,9	519,6	70,0	3,2
Кожевниковский муниципальный район	8573,1	8237,8	1061,9	3346,3	132,3	46,7	3650,6	329,4	3,8
Колпашевский муниципальный район	1473,4	1374,2	173,7	891,3	20,3	24,6	264,3	113,4	7,7

	Общая площадь земли	из нее сельско- хозяйственные угодья	в том числе					Из общей площади - площадь заброшенных земельных участков	
			пашня	сенокосы	пастбища	многолетние насаждения	залежь	всего	в процентах от общей площади земли
			1	2	3	4	5		
Кривошеинский муниципальный район	3827,7	3567,3	429,9	1415,8	598,5	29,0	1094,1	361,2	9,4
Молчановский муниципальный район	6545,6	6387,4	324,9	1199,2	5,0	34,1	4824,2	270,2	4,1
Парабельский муниципальный район	1259,2	1159,5	221,9	443,9	...	30,6	452,1	41,6	3,3
Первомайский муниципальный район	2839,3	2596,1	813,9	1117,1	4,5	29,9	630,7	268,6	9,5
Тегульдетский муниципальный район	1607,4	1475,2	155,9	575,1	...	19,8	724,3	42,2	2,6
Томский муниципальный район	7554,1	6667,1	1706,6	1091,9	59,4	245,3	3563,9	599,5	7,9
Чаинский муниципальный район	2121,6	1972,7	223,7	465,9	10,4	29,9	1242,8	280,2	13,2
Шегарский муниципальный район	9516,7	9310,9	563,1	2777,6	2383,9	64,4	3522,0	361,1	3,8
<b>Городские округа Томской области</b>	-	-	-	-	-	-	-	-	-
город Томск	-	-	-	-	-	-	-	-	-
город Кедровый	-	-	-	-	-	-	-	-	-
город Стрежевой	-	-	-	-	-	-	-	-	-

**14. ПЛОЩАДЬ ЗЕМЕЛЬ ЛИЧНЫХ ПОДСОБНЫХ И ДРУГИХ ИНДИВИДУАЛЬНЫХ ХОЗЯЙСТВ ГРАЖДАН В ГОРОДСКИХ ОКРУГАХ И  
В ГОРОДСКИХ ПОСЕЛЕНИЯХ ПО ВИДАМ ЗЕМЛЕПОЛЬЗОВАНИЯ**

(на 1 июля 2016 года; гектаров)

	Общая площадь земли	из нее сельско- хозяйственные угодья	в том числе					Из общей площади - площадь заброшенных земельных участков	
			пашня	сенокосы	пастбища	многолетние насаждения	залежь	всего	в процентах от общей площади земли
1	2	3	4	5	6	7	8	9	
<b>Томская область</b>	<b>4572,5</b>	<b>3543,7</b>	<b>1130,2</b>	<b>606,2</b>	<b>5,3</b>	<b>211,2</b>	<b>1590,9</b>	<b>602,6</b>	<b>13,2</b>
<b>Муниципальные районы Томской области</b>	<b>1435,9</b>	<b>1096,6</b>	<b>532,8</b>	<b>55,4</b>	<b>-</b>	<b>67,5</b>	<b>440,9</b>	<b>259,3</b>	<b>18,1</b>
Александровский муниципальный район	-	-	-	-	-	-	-	-	-
Асиновский муниципальный район	520,8	376,0	209,4	55,3	-	22,4	88,8	45,5	8,7
Бакчарский муниципальный район	-	-	-	-	-	-	-	-	-
Верхнекетский муниципальный район	328,1	240,8	107,0	-	-	17,9	116,0	63,7	19,4
Зырянский муниципальный район	-	-	-	-	-	-	-	-	-
Каргасокский муниципальный район	-	-	-	-	-	-	-	-	-
Кожевниковский муниципальный район	-	-	-	-	-	-	-	-	-
Колпашевский муниципальный район	587,0	479,8	216,4	0,1	-	27,2	236,0	150,2	25,6

	Общая площадь земли	из нее сельско- хозяйственные угодья	в том числе					Из общей площади - площадь заброшенных земельных участков	
			пашня	сенокосы	пастбища	многолетние насаждения	залежь	всего	в процентах от общей площади земли
			3	4	5	6	7		
Кривошеинский муниципальный район	-	-	-	-	-	-	-	-	-
Молчановский муниципальный район	-	-	-	-	-	-	-	-	-
Парабельский муниципальный район	-	-	-	-	-	-	-	-	-
Первомайский муниципальный район	-	-	-	-	-	-	-	-	-
Тегульдетский муниципальный район	-	-	-	-	-	-	-	-	-
Томский муниципальный район	-	-	-	-	-	-	-	-	-
Чаинский муниципальный район	-	-	-	-	-	-	-	-	-
Шегарский муниципальный район	-	-	-	-	-	-	-	-	-
<b>Городские округа Томской области</b>	<b>3136,6</b>	<b>2447,1</b>	<b>597,4</b>	<b>550,7</b>	<b>5,3</b>	<b>143,6</b>	<b>1150,1</b>	<b>343,3</b>	<b>10,9</b>
город Томск	1507,0	974,1	397,5	14,6	0,4	122,2	439,4	153,1	10,2
город Кедровый	1276,3	1238,1	70,7	534,0	1,1	10,3	622,0	164,3	12,9
город Стрежевой	69,3	50,4	19,5	...	-	1,0	29,9	0,6	0,8

**15. ПЛОЩАДЬ ЗЕМЕЛЬ ЛИЧНЫХ ПОДСОБНЫХ ХОЗЯЙСТВ ПО ВИДАМ ЗЕМЛЕПОЛЬЗОВАНИЯ**

(на 1 июля 2016 года; гектаров)

	Общая площадь земли	из нее сельско- хозяйственные угодья	в том числе					Из общей площади - площадь заброшенных земельных участков	
			пашня	сенокосы	пастбища	многолетние насаждения	залежь	всего	в процентах от общей площади земли
			3	4	5	6	7		
<b>Томская область</b>	<b>62063,2</b>	<b>58318,6</b>	<b>7684,6</b>	<b>20252,7</b>	<b>3243,3</b>	<b>751,7</b>	<b>26386,2</b>	<b>3773,9</b>	<b>6,1</b>
<b>Муниципальные районы Томской области</b>	<b>60067,3</b>	<b>56613,5</b>	<b>7334,0</b>	<b>19707,0</b>	<b>3238,2</b>	<b>701,7</b>	<b>25632,5</b>	<b>3600,5</b>	<b>6,0</b>
Александровский муниципальный район	1352,2	1267,0	117,4	328,8	...	12,3	808,4	40,5	3,0
Асиновский муниципальный район	4249,2	4075,7	437,5	2367,9	1,9	32,1	1236,3	313,2	7,4
Бакчарский муниципальный район	2740,8	2565,5	244,1	764,0	26,1	27,9	1503,4	218,6	8,0
Верхнекетский муниципальный район	629,9	494,6	162,8	-	-	19,1	312,6	140,5	22,3
Зырянский муниципальный район	4334,1	4128,6	581,4	1844,1	8,0	31,4	1663,7	210,3	4,9
Каргасокский муниципальный район	2215,7	2022,7	257,8	1192,5	8,1	45,8	518,5	70,0	3,2
Кожевниковский муниципальный район	8571,5	8236,7	1061,6	3346,3	132,3	46,7	3649,8	329,4	3,8
Колпашевский муниципальный район	1654,4	1533,2	234,6	891,4	20,3	30,6	356,3	141,8	8,6

	Общая площадь земли	из нее сельско- хозяйственные угодья	в том числе					Из общей площади - площадь заброшенных земельных участков	
			пашня	сенокосы	пастбища	многолетние насаждения	залежь	всего	в процентах от общей площади земли
Кривошеинский муниципальный район	3803,2	3546,5	423,3	1415,6	598,4	28,6	1080,6	354,6	9,3
Молчановский муниципальный район	6545,6	6387,4	324,9	1199,2	5,0	34,1	4824,2	270,2	4,1
Парабельский муниципальный район	1250,7	1152,3	219,2	443,9	...	30,2	448,0	41,5	3,3
Первомайский муниципальный район	2800,7	2563,1	797,7	1117,0	4,5	29,5	614,4	258,8	9,2
Тегульдетский муниципальный район	1607,4	1475,2	155,9	575,1	...	19,8	724,3	42,2	2,6
Томский муниципальный район	6871,5	6057,2	1553,5	1007,9	59,3	223,5	3212,9	567,8	8,3
Чаинский муниципальный район	2121,6	1972,7	223,7	465,9	10,4	29,9	1242,8	280,2	13,2
Шегарский муниципальный район	9318,9	9135,1	538,6	2747,5	2352,5	60,4	3436,1	320,9	3,4
<b>Городские округа Томской области</b>	<b>1995,9</b>	<b>1705,1</b>	<b>350,6</b>	<b>545,7</b>	<b>5,1</b>	<b>50,0</b>	<b>753,7</b>	<b>173,4</b>	<b>8,7</b>
город Томск	513,1	355,2	175,4	9,5	...	32,2	137,9	32,2	6,3
город Кедровый	1169,1	1135,6	56,6	534,0	1,1	7,5	536,5	117,4	10,0
город Стрежевой	51,5	40,5	14,1	...	-	0,7	25,6	...	...

**16. ПЛОЩАДЬ ЗЕМЕЛЬ ЛИЧНЫХ ПОДСОБНЫХ ХОЗЯЙСТВ В СЕЛЬСКИХ ПОСЕЛЕНИЯХ ПО ВИДАМ ЗЕМЛЕПОЛЬЗОВАНИЯ**  
(на 1 июля 2016 года; гектаров)

	Общая площадь земли	из нее сель- скохозяйст- венные угодья	в том числе					Из общей площади - площадь заброшенных земельных участков	
			пашня	сенокосы	пастбища	многолетние насаждения	залежь	всего	в процентах от общей площади земли
	1	2	3	4	5	6	7	8	9
<b>Томская область</b>	<b>59551,5</b>	<b>56213,3</b>	<b>7148,8</b>	<b>19706,9</b>	<b>3238,2</b>	<b>678,0</b>	<b>25441,4</b>	<b>3520,6</b>	<b>5,9</b>
<b>Муниципальные районы Томской области</b>	<b>59551,5</b>	<b>56213,3</b>	<b>7148,8</b>	<b>19706,9</b>	<b>3238,2</b>	<b>678,0</b>	<b>25441,4</b>	<b>3520,6</b>	<b>5,9</b>
Александровский муниципальный район	1352,2	1267,0	117,4	328,8	...	12,3	808,4	40,5	3,0
Асиновский муниципальный район	4139,7	3999,6	388,7	2367,9	1,9	26,9	1214,3	300,7	7,3
Бакчарский муниципальный район	2740,8	2565,5	244,1	764,0	26,1	27,9	1503,4	218,6	8,0
Верхнекетский муниципальный район	430,1	352,2	92,4	-	-	7,7	252,1	110,5	25,7
Зырянский муниципальный район	4334,1	4128,6	581,4	1844,1	8,0	31,4	1663,7	210,3	4,9
Каргасокский муниципальный район	2215,7	2022,7	257,8	1192,5	8,1	45,8	518,5	70,0	3,2
Кожевниковский муниципальный район	8571,5	8236,7	1061,6	3346,3	132,3	46,7	3649,8	329,4	3,8
Колпашевский муниципальный район	1447,8	1351,5	168,6	891,2	20,3	23,5	247,8	104,5	7,2

	Общая площадь земли	из нее сель- скохозяйст- венные угодья	в том числе					Из общей площади - площадь заброшенных земельных участков	
			пашня	сенокосы	пастбища	многолетние насаждения	залежь	всего	в процентах от общей площади земли
	1	2	3	4	5	6	7	8	9
Кривошеинский муниципальный район	3803,2	3546,5	423,3	1415,6	598,4	28,6	1080,6	354,6	9,3
Молчановский муниципальный район	6545,6	6387,4	324,9	1199,2	5,0	34,1	4824,2	270,2	4,1
Парабельский муниципальный район	1250,7	1152,3	219,2	443,9	...	30,2	448,0	41,5	3,3
Первомайский муниципальный район	2800,7	2563,1	797,7	1117,0	4,5	29,5	614,4	258,8	9,2
Тегульдетский муниципальный район	1607,4	1475,2	155,9	575,1	...	19,8	724,3	42,2	2,6
Томский муниципальный район	6871,5	6057,2	1553,5	1007,9	59,3	223,5	3212,9	567,8	8,3
Чаинский муниципальный район	2121,6	1972,7	223,7	465,9	10,4	29,9	1242,8	280,2	13,2
Шегарский муниципальный район	9318,9	9135,1	538,6	2747,5	2352,5	60,4	3436,1	320,9	3,4
<b>Городские округа Томской области</b>	-	-	-	-	-	-	-	-	-
город Томск	-	-	-	-	-	-	-	-	-
город Кедровый	-	-	-	-	-	-	-	-	-
город Стрежевой	-	-	-	-	-	-	-	-	-



**17. ПЛОЩАДЬ ЗЕМЕЛЬ ЛИЧНЫХ ПОДСОБНЫХ ХОЗЯЙСТВ В ГОРОДСКИХ ОКРУГАХ И В ГОРОДСКИХ ПОСЕЛЕНИЯХ  
ПО ВИДАМ ЗЕМЛЕПОЛЬЗОВАНИЯ**  
(на 1 июля 2016 года; гектаров)

	Общая площадь земли	из нее сельско- хозяйственные угодья	в том числе					Из общей площади - площадь заброшенных земельных участков	
			пашня	сенокосы	пастбища	многолетние насаждения	залежь	всего	в процентах от общей площади земли
<b>Томская область</b>	<b>2511,7</b>	<b>2105,3</b>	<b>535,8</b>	<b>545,8</b>	<b>5,1</b>	<b>73,8</b>	<b>944,8</b>	<b>253,2</b>	<b>10,1</b>
<b>Муниципальные районы Томской области</b>	<b>515,8</b>	<b>400,2</b>	<b>185,2</b>	<b>0,1</b>	<b>-</b>	<b>23,7</b>	<b>191,1</b>	<b>79,8</b>	<b>15,5</b>
Александровский муниципальный район	-	-	-	-	-	-	-	-	-
Асиновский муниципальный район	109,5	76,1	48,8	-	-	5,2	22,1	12,5	11,4
Бакчарский муниципальный район	-	-	-	-	-	-	-	-	-
Верхнекетский муниципальный район	199,8	142,4	70,4	-	-	11,5	60,6	30,1	15,0
Зырянский муниципальный район	-	-	-	-	-	-	-	-	-
Каргасокский муниципальный район	-	-	-	-	-	-	-	-	-
Кожевниковский муниципальный район	-	-	-	-	-	-	-	-	-
Колпашевский муниципальный район	206,6	181,7	66,0	0,1	-	7,1	108,5	37,3	18,1

Продолжение табл. 17

	Общая площадь земли	из нее сельско- хозяйственные угодья	в том числе					Из общей площади - площадь заброшенных земельных участков	
			пашня	сенокосы	пастбища	многолетние насаждения	залежь	всего	в процентах от общей площади земли
			3	4	5	6	7		
Кривошеинский муниципальный район	-	-	-	-	-	-	-	-	-
Молчановский муниципальный район	-	-	-	-	-	-	-	-	-
Парабельский муниципальный район	-	-	-	-	-	-	-	-	-
Первомайский муниципальный район	-	-	-	-	-	-	-	-	-
Тегульдетский муниципальный район	-	-	-	-	-	-	-	-	-
Томский муниципальный район	-	-	-	-	-	-	-	-	-
Чаинский муниципальный район	-	-	-	-	-	-	-	-	-
Шегарский муниципальный район	-	-	-	-	-	-	-	-	-
<b>Городские округа Томской области</b>	<b>1995,9</b>	<b>1705,1</b>	<b>350,6</b>	<b>545,7</b>	<b>5,1</b>	<b>50,0</b>	<b>753,7</b>	<b>173,4</b>	<b>8,7</b>
город Томск	513,1	355,2	175,4	9,5	...	32,2	137,9	32,2	6,3
город Кедровый	1169,1	1135,6	56,6	534,0	1,1	7,5	536,5	117,4	10,0
город Стрежевой	51,5	40,5	14,1	...	-	0,7	25,6	...	...

**18. ПЛОЩАДЬ ЗЕМЕЛЬ НЕКОММЕРЧЕСКИХ ОБЪЕДИНЕНИЙ ГРАЖДАН**  
(на 1 июля 2016 года; гектаров)

	Общая площадь земли	из нее сельскохозяйственные угодья	в том числе			Из общей площади земель объединений - земли в пользовании граждан - членов объединений	Средний размер земельных участков в пользовании граждан - членов объединений
			пашня	многолетние насаждения	залежь		
	1	2	3	4	5	6	7
<b>Томская область</b>	<b>6417,3</b>	<b>4057,0</b>	<b>1773,9</b>	<b>611,0</b>	<b>1672,0</b>	<b>5099,1</b>	<b>0,064</b>
<b>Муниципальные районы Томской области</b>	<b>3618,0</b>	<b>2591,6</b>	<b>963,6</b>	<b>317,2</b>	<b>1310,9</b>	<b>3045,4</b>	<b>0,077</b>
Александровский муниципальный район	...	0,2	0,1	0,0	...	...	...
Асиновский муниципальный район	133,5	122,7	40,8	4,5	77,4	124,6	0,084
Бакчарский муниципальный район	-	-	-	-	-	-	-
Верхнекетский муниципальный район	-	-	-	-	-	-	-
Зырянский муниципальный район	-	-	-	-	-	-	-
Каргасокский муниципальный район	-	-	-	-	-	-	-
Кожевниковский муниципальный район	26,4	15,1	7,3	2,9	4,9	26,4	0,132
Колпашевский муниципальный район	...	153,2	52,0	19,0	82,2	...	...

	Общая площадь земли	из нее сельскохозяйственные угодья	в том числе			Из общей площади земель объединений - земли в пользовании граждан - членов объединений	Средний размер земельных участков в пользовании граждан - членов объединений
			пашня	многолетние насаждения	залежь		
	1	2	3	4	5	6	7
Кривошеинский муниципальный район	-	-	-	-	-	-	-
Молчановский муниципальный район	-	-	-	-	-	-	-
Парабельский муниципальный район	-	-	-	-	-	-	-
Первомайский муниципальный район	-	-	-	-	-	-	-
Тегульдетский муниципальный район	-	-	-	-	-	-	-
Томский муниципальный район	3075,4	2171,7	816,0	283,8	1071,9	2567,8	0,075
Чаинский муниципальный район	-	-	-	-	-	-	-
Шегарский муниципальный район	154,7	128,6	47,3	6,9	74,5	146,2	0,067
<b>Городские округа Томской области</b>	<b>2799,3</b>	<b>1465,4</b>	<b>810,4</b>	<b>293,9</b>	<b>361,1</b>	<b>2053,7</b>	<b>0,051</b>
город Томск	1243,6	704,8	316,1	200,8	187,9	1017,6	0,053
город Кедровый	-	-	-	-	-	-	-
город Стрежевой	485,3	411,2	245,9	33,0	132,2	484,1	0,060

**19. ПЛОЩАДЬ ЗЕМЕЛЬ САДОВОДЧЕСКИХ НЕКОММЕРЧЕСКИХ ОБЪЕДИНЕНИЙ ГРАЖДАН**  
(на 1 июля 2016 года; гектаров)

	Общая площадь земли	из нее сельскохозяйственные угодья	в том числе			Из общей площади земель объединений - земли в пользовании граждан - членов объединений	Средний размер земельных участков в пользовании граждан - членов объединений
			пашня	многолетние насаждения	залежь		
	1	2	3	4	5	6	7
<b>Томская область</b>	<b>5724,0</b>	<b>3570,9</b>	<b>1612,4</b>	<b>584,4</b>	<b>1374,2</b>	<b>4542,5</b>	<b>0,062</b>
<b>Муниципальные районы Томской области</b>	<b>3198,4</b>	<b>2335,6</b>	<b>937,2</b>	<b>309,1</b>	<b>1089,3</b>	<b>2761,7</b>	<b>0,073</b>
Александровский муниципальный район	...	0,2	0,1	0,0	...	...	...
Асиновский муниципальный район	119,1	108,4	36,6	4,4	67,4	110,3	0,077
Бакчарский муниципальный район	-	-	-	-	-	-	-
Верхнекетский муниципальный район	-	-	-	-	-	-	-
Зырянский муниципальный район	-	-	-	-	-	-	-
Каргасокский муниципальный район	-	-	-	-	-	-	-
Кожевниковский муниципальный район	26,4	15,1	7,3	2,9	4,9	26,4	0,132
Колпашевский муниципальный район	...	153,2	52,0	19,0	82,2	...	...

	Общая площадь земли	из нее сельскохозяйственные угодья	в том числе			Из общей площади земель объединений - земли в пользовании граждан - членов объединений	Средний размер земельных участков в пользовании граждан - членов объединений
			пашня	многолетние насаждения	залежь		
	1	2	3	4	5	6	7
Кривошеинский муниципальный район	-	-	-	-	-	-	-
Молчановский муниципальный район	-	-	-	-	-	-	-
Парабельский муниципальный район	-	-	-	-	-	-	-
Первомайский муниципальный район	-	-	-	-	-	-	-
Тегульдетский муниципальный район	-	-	-	-	-	-	-
Томский муниципальный район	2670,2	1930,1	793,8	275,9	860,4	2298,5	0,071
Чаинский муниципальный район	-	-	-	-	-	-	-
Шегарский муниципальный район	154,7	128,6	47,3	6,9	74,5	146,2	0,067
<b>Городские округа Томской области</b>	<b>2525,6</b>	<b>1235,3</b>	<b>675,2</b>	<b>275,2</b>	<b>284,8</b>	<b>1780,8</b>	<b>0,050</b>
город Томск	1237,9	703,2	315,7	200,4	187,1	1012,0	0,053
город Кедровый	-	-	-	-	-	-	-
город Стрежевой	217,2	182,6	111,1	14,9	56,7	216,9	0,059

**20. ПЛОЩАДЬ ЗЕМЕЛЬ ОГОРОДНИЧЕСКИХ НЕКОММЕРЧЕСКИХ ОБЪЕДИНЕНИЙ ГРАЖДАН**

(на 1 июля 2016 года; гектаров)

	Общая площадь земли	из нее сельскохозяйственные угодья	в том числе			Из общей площади земель объединений - земли в пользовании граждан - членов объединений	Средний размер земельных участков в пользовании граждан - членов объединений
			пашня	многолетние насаждения	залежь		
	1	2	3	4	5	6	7
<b>Томская область</b>	<b>305,3</b>	<b>261,8</b>	<b>140,5</b>	<b>19,2</b>	<b>102,0</b>	<b>300,6</b>	<b>0,064</b>
<b>Муниципальные районы Томской области</b>	<b>37,3</b>	<b>33,3</b>	<b>5,8</b>	<b>1,1</b>	<b>26,5</b>	<b>33,3</b>	<b>0,133</b>
Александровский муниципальный район	-	-	-	-	-	-	-
Асиновский муниципальный район	14,4	14,3	4,2	0,1	10,0	14,4	0,266
Бакчарский муниципальный район	-	-	-	-	-	-	-
Верхнекетский муниципальный район	-	-	-	-	-	-	-
Зырянский муниципальный район	-	-	-	-	-	-	-
Каргасокский муниципальный район	-	-	-	-	-	-	-
Кожевниковский муниципальный район	-	-	-	-	-	-	-
Колпашевский муниципальный район	-	-	-	-	-	-	-

	Общая площадь земли	из нее сельскохозяйственные угодья	в том числе			Из общей площади земель объединений - земли в пользовании граждан - членов объединений	Средний размер земельных участков в пользовании граждан - членов объединений
			пашня	многолетние насаждения	залежь		
	1	2	3	4	5	6	7
Кривошеинский муниципальный район	-	-	-	-	-	-	-
Молчановский муниципальный район	-	-	-	-	-	-	-
Парабельский муниципальный район	-	-	-	-	-	-	-
Первомайский муниципальный район	-	-	-	-	-	-	-
Тегульдетский муниципальный район	-	-	-	-	-	-	-
Томский муниципальный район	...	19,0	1,5	0,9	16,5	...	...
Чаинский муниципальный район	-	-	-	-	-	-	-
Шегарский муниципальный район	-	-	-	-	-	-	-
<b>Городские округа Томской области</b>	<b>268,1</b>	<b>228,5</b>	<b>134,8</b>	<b>18,2</b>	<b>75,6</b>	<b>267,3</b>	<b>0,060</b>
город Томск	-	-	-	-	-	-	-
город Кедровый	-	-	-	-	-	-	-
город Стрежевой	268,1	228,5	134,8	18,2	75,6	267,3	0,060



**21. ПЛОЩАДЬ ЗЕМЕЛЬ ДАЧНЫХ НЕКОММЕРЧЕСКИХ ОБЪЕДИНЕНИЙ ГРАЖДАН**

(на 1 июля 2016 года; гектаров)

	Общая площадь земли	из нее сельскохозяйственные угодья	в том числе			Из общей площади земель объединений - земли в пользовании граждан - членов объединений	Средний размер земельных участков в пользовании граждан - членов объединений
			пашня	многолетние насаждения	залежь		
	1	2	3	4	5	6	7
<b>Томская область</b>	<b>388,0</b>	<b>224,2</b>	<b>21,0</b>	<b>7,4</b>	<b>195,8</b>	<b>256,0</b>	<b>0,149</b>
<b>Муниципальные районы Томской области</b>	<b>382,4</b>	<b>222,7</b>	<b>20,6</b>	<b>7,0</b>	<b>195,1</b>	<b>250,4</b>	<b>0,150</b>
Александровский муниципальный район	-	-	-	-	-	-	-
Асиновский муниципальный район	-	-	-	-	-	-	-
Бакчарский муниципальный район	-	-	-	-	-	-	-
Верхнекетский муниципальный район	-	-	-	-	-	-	-
Зырянский муниципальный район	-	-	-	-	-	-	-
Каргасокский муниципальный район	-	-	-	-	-	-	-
Кожевниковский муниципальный район	-	-	-	-	-	-	-
Колпашевский муниципальный район	-	-	-	-	-	-	-

	Общая площадь земли	из нее сельскохозяйственные угодья	в том числе			Из общей площади земель объединений - земли в пользовании граждан - членов объединений	Средний размер земельных участков в пользовании граждан - членов объединений
			пашня	многолетние насаждения	залежь		
	1	2	3	4	5	6	7
Кривошеинский муниципальный район	-	-	-	-	-	-	-
Молчановский муниципальный район	-	-	-	-	-	-	-
Парабельский муниципальный район	-	-	-	-	-	-	-
Первомайский муниципальный район	-	-	-	-	-	-	-
Тегульдетский муниципальный район	-	-	-	-	-	-	-
Томский муниципальный район	382,4	222,7	20,6	7,0	195,1	250,4	0,150
Чаинский муниципальный район	-	-	-	-	-	-	-
Шегарский муниципальный район	-	-	-	-	-	-	-
<b>Городские округа Томской области</b>	...	<b>1,5</b>	<b>0,4</b>	<b>0,4</b>	<b>0,7</b>	...	...
город Томск	...	1,5	0,4	0,4	0,7	...	...
город Кедровый	-	-	-	-	-	-	-
город Стрежевой	-	-	-	-	-	-	-



## СТРУКТУРА ЗЕМЕЛЬНЫХ РЕСУРСОВ

**22. СТРУКТУРА СЕЛЬСКОХОЗЯЙСТВЕННЫХ УГОДИЙ ПО КАТЕГОРИЯМ ХОЗЯЙСТВ**

(на 1 июля 2016 года; в процентах от общей площади сельскохозяйственных угодий в хозяйствах всех категорий)

	Сельскохозяйственные организации	в том числе			Крестьянские (фермерские) хозяйства и индивидуальные предприниматели	в том числе		Хозяйства населения
		сельскохозяйственные организации, не относящиеся к субъектам малого предпринимательства	малые предприятия	подсобные сельскохозяйственные предприятия несельскохозяйственных организаций		крестьянские (фермерские) хозяйства	индивидуальные предприниматели	
	1	2	3	4	5	6	7	8
<b>Томская область</b>	<b>62,2</b>	<b>31,1</b>	<b>29,0</b>	<b>2,0</b>	<b>24,4</b>	<b>20,2</b>	<b>4,2</b>	<b>13,4</b>
<b>Муниципальные районы Томской области</b>	<b>62,9</b>	<b>31,5</b>	<b>29,4</b>	<b>2,0</b>	<b>24,3</b>	<b>20,2</b>	<b>4,2</b>	<b>12,8</b>
Александровский муниципальный район	...	-	...	-	17,7	17,7	...	22,1
Асиновский муниципальный район	71,9	...	27,6	...	15,9	15,9	...	12,2
Бакчарский муниципальный район	70,9	...	70,3	-	20,7	20,5	...	8,4
Верхнекетский муниципальный район	-	-	-	-	9,7	9,1	...	90,3
Зырянский муниципальный район	56,4	...	33,2	...	35,5	...	25,8	8,1
Каргасокский муниципальный район	-	-	-	-	31,5	31,3	...	68,5
Кожевниковский муниципальный район	68,7	37,5	30,9	...	24,3	24,3	...	7,0
Колпашевский муниципальный район	...	-	-	...	44,7	44,5	...	44,2

	Сельскохозяйственные организации	в том числе			Крестьянские (фермерские) хозяйства и индивидуальные предприниматели	в том числе		Хозяйства населения
		сельскохозяйственные организации, не относящиеся к субъектам малого предпринимательства	малые предприятия	подсобные сельскохозяйственные предприятия несельскохозяйственных организаций		крестьянские (фермерские) хозяйства	индивидуальные предприниматели	
	1	2	3	4	5	6	7	8
Кривошеинский муниципальный район	78,2	...	...	...	11,0	10,9	...	10,8
Молчановский муниципальный район	15,0	-	...	...	44,6	44,6	...	40,3
Парабельский муниципальный район	-	-	-	-	...	...	-	29,4
Первомайский муниципальный район	80,1	...	34,2	-	9,8	7,5	2,2	10,1
Тегульдетский муниципальный район	-	-	-	-	4,9	...	...	95,1
Томский муниципальный район	69,3	22,5	40,6	6,2	17,8	17,5	0,3	12,9
Чаинский муниципальный район	53,6	...	...	...	39,5	18,9	20,5	7,0
Шегарский муниципальный район	53,9	...	...	...	27,3	27,3	-	18,8
<b>Городские округа Томской области</b>	<b>9,3</b>	-	<b>2,7</b>	...	<b>31,0</b>	<b>24,5</b>	<b>6,5</b>	<b>59,8</b>
город Томск	23,5	-	6,9	...	11,6	11,3	0,4	64,9
город Кедровый	-	-	-	-	...	...	-	94,5
город Стрежевой	-	-	-	-	78,2	58,7	...	21,8

**23. СТРУКТУРА СЕЛЬСКОХОЗЯЙСТВЕННЫХ УГОДИЙ В ХОЗЯЙСТВАХ ВСЕХ КАТЕГОРИЙ**

(на 1 июля 2016 года; в процентах от общей площади сельскохозяйственных угодий)

	Пашня	Сенокосы	Пастбища	Многолетние насаждения	Залежь	Из общей площади сельскохозяйственных угодий фактически использовались	Мелиорированные земли <sup>1)</sup>			
							орошаемые сельскохозяйственные угодья	из них с фактически действующей оросительной системой	осушаемые сельскохозяйственные угодья	из них с фактически действующей осушительной сетью
	1	2	3	4	5	6	7	8	9	10
<b>Томская область</b>	<b>78,0</b>	<b>9,2</b>	<b>3,6</b>	<b>0,4</b>	<b>8,8</b>	<b>91,2</b>	<b>0,3</b>	<b>0,2</b>	...	-
<b>Муниципальные районы Томской области</b>	<b>78,6</b>	<b>9,2</b>	<b>3,6</b>	<b>0,3</b>	<b>8,3</b>	<b>91,7</b>	<b>0,3</b>	<b>0,2</b>	...	-
Александровский муниципальный район	2,1	46,0	20,3	0,2	31,4	68,6	-	-	-	-
Асиновский муниципальный район	71,6	18,4	3,0	0,1	6,9	93,1	-	-	-	-
Бакчарский муниципальный район	82,4	8,0	2,4	0,4	6,9	93,1	-	-	-	-
Верхнекетский муниципальный район	29,5	-	...	3,8	62,1	37,9	-	-	-	-
Зырянский муниципальный район	87,6	6,5	0,2	0,1	5,6	94,4	-	-	-	-
Каргасокский муниципальный район	9,0	68,0	0,3	1,6	21,2	78,8	...	-	-	-
Кожевниковский муниципальный район	87,8	6,5	2,5	0,0	3,1	96,9	-	-	-	-
Колпашевский муниципальный район	34,0	37,5	14,1	1,6	12,8	87,2	-	-	...	-

	Пашня	Сенокосы	Пастбища	Многолетние насаждения	Залежь	Из общей площади сельскохозяйственных угодий фактически использовались	Мелиорированные земли <sup>1)</sup>			
							орошаемые сельскохозяйственные угодья	из них с фактически действующей оросительной системой	осушаемые сельскохозяйственные угодья	из них с фактически действующей осушительной сетью
	1	2	3	4	5	6	7	8	9	10
Кривошеинский муниципальный район	88,6	4,4	2,0	0,1	4,9	95,1	-	-	-	-
Молчановский муниципальный район	38,4	18,3	5,2	0,2	38,0	62,0	-	-	-	-
Парабельский муниципальный район	5,6	24,9	57,2	0,8	11,5	88,5	-	-	-	-
Первомайский муниципальный район	82,7	9,6	4,4	0,1	3,2	96,8	-	-	-	-
Тегульдетский муниципальный район	10,1	38,7	...	1,3	50,0	50,0	-	-	-	-
Томский муниципальный район	84,1	5,0	1,8	1,3	7,9	92,1	2,0	1,3	-	-
Чаинский муниципальный район	83,2	6,1	5,0	0,1	5,6	94,4	-	-	-	-
Шегарский муниципальный район	70,6	7,2	5,4	0,1	16,7	83,3	...	...	-	-
<b>Городские округа Томской области</b>	<b>30,5</b>	<b>12,6</b>	<b>6,5</b>	<b>6,7</b>	<b>43,7</b>	<b>56,3</b>	-	-	-	-
город Томск	50,3	11,3	0,2	12,5	25,7	74,3	-	-	-	-
город Кедровый	5,4	40,8	0,1	0,8	53,0	47,0	-	-	-	-
город Стрежевой	12,5	...	...	1,6	66,3	33,7	-	-	-	-

<sup>1)</sup> По сельскохозяйственным организациям, крестьянским (фермерским) хозяйствам и индивидуальным предпринимателям.

**24. СТРУКТУРА СЕЛЬСКОХОЗЯЙСТВЕННЫХ УГОДИЙ В СЕЛЬСКОХОЗЯЙСТВЕННЫХ ОРГАНИЗАЦИЯХ**

(на 1 июля 2016 года; в процентах от общей площади сельскохозяйственных угодий)

	Пашня	Сенокосы	Пастбища	Многолетние насаждения	Залежь	Из общей площади сельскохозяйственных угодий фактически использовались	Мелиорированные земли			
							орошаемые сельскохозяйственные угодья	из них с фактической действующей оросительной системой	осушаемые сельскохозяйственные угодья	из них с фактической действующей осушительной сетью
	1	2	3	4	5	6	7	8	9	10
<b>Томская область</b>	<b>91,1</b>	<b>4,1</b>	<b>2,9</b>	<b>0,1</b>	<b>1,8</b>	<b>98,2</b>	<b>0,5</b>	<b>0,3</b>	-	-
<b>Муниципальные районы Томской области</b>	<b>91,1</b>	<b>4,1</b>	<b>2,9</b>	<b>0,1</b>	<b>1,8</b>	<b>98,2</b>	<b>0,5</b>	<b>0,3</b>	-	-
Александровский муниципальный район	-	...	...	-	-	...	-	-	-	-
Асиновский муниципальный район	89,8	...	...	-	...	97,7	-	-	-	-
Бакчарский муниципальный район	88,0	7,2	3,1	...	...	98,7	-	-	-	-
Верхнекетский муниципальный район	-	-	-	-	-	-	-	-	-	-
Зырянский муниципальный район	93,7	1,9	...	-	...	95,8	-	-	-	-
Каргасокский муниципальный район	-	-	-	-	-	-	-	-	-	-
Кожевниковский муниципальный район	93,7	3,5	2,8	-	-	100	-	-	-	-
Колпашевский муниципальный район	...	...	-	-	-	...	-	-	-	-



	Пашня	Сенокосы	Пастбища	Многолетние насаждения	Залежь	Из общей площади сельскохозяйственных угодий фактически использовались	Мелиорированные земли			
							орошаемые сельскохозяйственные угодья	из них с фактически действующей оросительной системой	осушаемые сельскохозяйственные угодья	из них с фактически действующей осушительной сетью
	1	2	3	4	5	6	7	8	9	10
Кривошеинский муниципальный район	98,0	...	-	-	...	98,0	-	-	-	-
Молчановский муниципальный район	59,8	...	...	-	...	62,2	-	-	-	-
Парабельский муниципальный район	-	-	-	-	-	-	-	-	-	-
Первомайский муниципальный район	90,4	...	...	-	...	99,7	-	-	-	-
Тегульдетский муниципальный район	-	-	-	-	-	-	-	-	-	-
Томский муниципальный район	95,1	1,3	2,1	...	1,2	98,8	2,9	1,9	-	-
Чаинский муниципальный район	83,3	...	...	-	-	100	-	-	-	-
Шегарский муниципальный район	91,6	...	...	-	...	95,8	-	-	-	-
<b>Городские округа Томской области</b>	<b>95,2</b>	-	-	-	...	<b>95,2</b>	-	-	-	-
город Томск	95,2	-	-	-	...	95,2	-	-	-	-
город Кедровый	-	-	-	-	-	-	-	-	-	-
город Стрежевой	-	-	-	-	-	-	-	-	-	-

**25. СТРУКТУРА СЕЛЬСКОХОЗЯЙСТВЕННЫХ УГОДИЙ В СЕЛЬСКОХОЗЯЙСТВЕННЫХ ОРГАНИЗАЦИЯХ, НЕ ОТНОСЯЩИХСЯ К СУБЪЕКТАМ МАЛОГО ПРЕДПРИНИМАТЕЛЬСТВА**

(на 1 июля 2016 года; в процентах от общей площади сельскохозяйственных угодий)

	Пашня	Сенокосы	Пастбища	Многолетние насаждения	Залежь	Из общей площади сельскохозяйственных угодий фактически использовались	Мелиорированные земли			
							орошаемые сельскохозяйственные угодья	из них с фактически действующей оросительной системой	осушаемые сельскохозяйственные угодья	из них с фактически действующей осушительной сетью
	1	2	3	4	5	6	7	8	9	10
<b>Томская область</b>	<b>94,3</b>	<b>3,0</b>	<b>2,6</b>	...	...	<b>100</b>	-	-	-	-
<b>Муниципальные районы Томской области</b>	<b>94,3</b>	<b>3,0</b>	<b>2,6</b>	...	...	<b>100</b>	-	-	-	-
Александровский муниципальный район	-	-	-	-	-	-	-	-	-	-
Асиновский муниципальный район	...	-	-	-	-	...	-	-	-	-
Бакчарский муниципальный район	...	...	...	...	-	...	-	-	-	-
Верхнекетский муниципальный район	-	-	-	-	-	-	-	-	-	-
Зырянский муниципальный район	...	...	-	-	-	...	-	-	-	-
Каргасокский муниципальный район	-	-	-	-	-	-	-	-	-	-
Кожевниковский муниципальный район	92,0	...	...	-	-	100	-	-	-	-
Колпашевский муниципальный район	-	-	-	-	-	-	-	-	-	-

	Пашня	Сенокосы	Пастбища	Многолетние насаждения	Залежь	Из общей площади сельскохозяйственных угодий фактически использовались	Мелиорированные земли			
							орошаемые сельскохозяйственные угодья	из них с фактически действующей оросительной системой	осушаемые сельскохозяйственные угодья	из них с фактически действующей осушительной сетью
	1	2	3	4	5	6	7	8	9	10
Кривошеинский муниципальный район	...	-	-	-	-	...	-	-	-	-
Молчановский муниципальный район	-	-	-	-	-	-	-	-	-	-
Парабельский муниципальный район	-	-	-	-	-	-	-	-	-	-
Первомайский муниципальный район	...	-	-	-	-	...	-	-	-	-
Тегульдетский муниципальный район	-	-	-	-	-	-	-	-	-	-
Томский муниципальный район	92,1	...	...	...	...	100	-	-	-	-
Чаинский муниципальный район	...	...	...	-	-	...	-	-	-	-
Шегарский муниципальный район	...	...	...	-	-	...	-	-	-	-
<b>Городские округа Томской области</b>	-	-	-	-	-	-	-	-	-	-
город Томск	-	-	-	-	-	-	-	-	-	-
город Кедровый	-	-	-	-	-	-	-	-	-	-
город Стрежевой	-	-	-	-	-	-	-	-	-	-

**26. СТРУКТУРА СЕЛЬСКОХОЗЯЙСТВЕННЫХ УГОДИЙ В МАЛЫХ СЕЛЬСКОХОЗЯЙСТВЕННЫХ ПРЕДПРИЯТИЯХ**

(на 1 июля 2016 года; в процентах от общей площади сельскохозяйственных угодий)

	Пашня	Сенокосы	Пастбища	Многолетние насаждения	Залежь	Из общей площади сельскохозяйственных угодий фактически использовались	Мелиорированные земли			
							орошаемые сельскохозяйственные угодья	из них с фактически действующей оросительной системой	осушаемые сельскохозяйственные угодья	из них с фактически действующей осушительной сетью
	1	2	3	4	5	6	7	8	9	10
<b>Томская область</b>	<b>89,2</b>	<b>5,1</b>	<b>3,3</b>	...	<b>2,4</b>	<b>97,6</b>	...	...	-	-
<b>Муниципальные районы Томской области</b>	<b>89,2</b>	<b>5,1</b>	<b>3,3</b>	...	<b>2,4</b>	<b>97,6</b>	...	...	-	-
Александровский муниципальный район	-	...	...	-	-	...	-	-	-	-
Асиновский муниципальный район	79,3	...	...	-	-	100	-	-	-	-
Бакcharский муниципальный район	88,3	...	...	-	...	98,7	-	-	-	-
Верхнекетский муниципальный район	-	-	-	-	-	-	-	-	-	-
Зырянский муниципальный район	90,2	...	...	-	...	92,8	-	-	-	-
Каргасокский муниципальный район	-	-	-	-	-	-	-	-	-	-
Кожевниковский муниципальный район	96,1	...	...	-	-	100	-	-	-	-
Колпашевский муниципальный район	-	-	-	-	-	-	-	-	-	-

	Пашня	Сенокосы	Пастбища	Многолетние насаждения	Залежь	Из общей площади сельскохозяйственных угодий фактически использовались	Мелиорированные земли			
							орошаемые сельскохозяйственные угодья	из них с фактически действующей оросительной системой	осушаемые сельскохозяйственные угодья	из них с фактически действующей осушительной сетью
	1	2	3	4	5	6	7	8	9	10
Кривошеинский муниципальный район	...	-	-	-	...	...	-	-	-	-
Молчановский муниципальный район	...	-	-	-	...	...	-	-	-	-
Парабельский муниципальный район	-	-	-	-	-	-	-	-	-	-
Первомайский муниципальный район	77,4	...	...	-	...	99,2	-	-	-	-
Тегульдетский муниципальный район	-	-	-	-	-	-	-	-	-	-
Томский муниципальный район	98,0	0,4	0,1	...	1,1	98,9	...	...	-	-
Чаинский муниципальный район	...	-	-	-	-	...	-	-	-	-
Шегарский муниципальный район	...	-	-	-	-	...	-	-	-	-
<b>Городские округа Томской области</b>	<b>83,8</b>	-	-	-	...	<b>83,8</b>	-	-	-	-
город Томск	83,8	-	-	-	...	83,8	-	-	-	-
город Кедровый	-	-	-	-	-	-	-	-	-	-
город Стрежевой	-	-	-	-	-	-	-	-	-	-

**27. СТРУКТУРА СЕЛЬСКОХОЗЯЙСТВЕННЫХ УГОДИЙ В СЕЛЬСКОХОЗЯЙСТВЕННЫХ МИКРОПРЕДПРИЯТИЯХ**

(на 1 июля 2016 года; в процентах от общей площади сельскохозяйственных угодий)

	Пашня	Сенокосы	Пастбища	Многолетние насаждения	Залежь	Из общей площади сельскохозяйственных угодий фактически использовались	Мелиорированные земли			
							орошаемые сельскохозяйственные угодья	из них с фактически действующей оросительной системой	осушаемые сельскохозяйственные угодья	из них с фактически действующей осушительной сетью
	1	2	3	4	5	6	7	8	9	10
<b>Томская область</b>	<b>89,2</b>	<b>4,6</b>	<b>2,0</b>	...	<b>4,1</b>	<b>95,9</b>	...	...	-	-
<b>Муниципальные районы Томской области</b>	<b>89,2</b>	<b>4,6</b>	<b>2,0</b>	...	<b>4,1</b>	<b>95,9</b>	...	...	-	-
Александровский муниципальный район	-	...	...	-	-	...	-	-	-	-
Асиновский муниципальный район	-	-	-	-	-	-	-	-	-	-
Бакчарский муниципальный район	...	...	-	-	...	...	-	-	-	-
Верхнекетский муниципальный район	-	-	-	-	-	-	-	-	-	-
Зырянский муниципальный район	82,3	...	...	-	...	87,1	-	-	-	-
Каргасокский муниципальный район	-	-	-	-	-	-	-	-	-	-
Кожевниковский муниципальный район	100	-	-	-	-	100	-	-	-	-
Колпашевский муниципальный район	-	-	-	-	-	-	-	-	-	-

	Пашня	Сенокосы	Пастбища	Многолетние насаждения	Залежь	Из общей площади сельскохозяйственных угодий фактически использовались	Мелиорированные земли			
							орошаемые сельскохозяйственные угодья	из них с фактически действующей оросительной системой	осушаемые сельскохозяйственные угодья	из них с фактически действующей осушительной сетью
	1	2	3	4	5	6	7	8	9	10
Кривошеинский муниципальный район	-	-	-	-	-	-	-	-	-	-
Молчановский муниципальный район	...	-	-	-	...	...	-	-	-	-
Парабельский муниципальный район	-	-	-	-	-	-	-	-	-	-
Первомайский муниципальный район	98,8	-	-	-	...	98,8	-	-	-	-
Тегульдетский муниципальный район	-	-	-	-	-	-	-	-	-	-
Томский муниципальный район	98,4	0,5	0,1	...	...	99,5	...	...	-	-
Чаинский муниципальный район	...	-	-	-	-	...	-	-	-	-
Шегарский муниципальный район	-	-	-	-	-	-	-	-	-	-
<b>Городские округа Томской области</b>	...	-	-	-	-	...	-	-	-	-
город Томск	...	-	-	-	-	...	-	-	-	-
город Кедровый	-	-	-	-	-	-	-	-	-	-
город Стрежевой	-	-	-	-	-	-	-	-	-	-

**28. СТРУКТУРА СЕЛЬСКОХОЗЯЙСТВЕННЫХ УГОДИЙ В ПОДСОБНЫХ СЕЛЬСКОХОЗЯЙСТВЕННЫХ ПРЕДПРИЯТИЯХ  
НЕСЕЛЬСКОХОЗЯЙСТВЕННЫХ ОРГАНИЗАЦИЙ**

(на 1 июля 2016 года; в процентах от общей площади сельскохозяйственных угодий)

	Пашня	Сенокосы	Пастбища	Многолетние насаждения	Залежь	Из общей площади сельскохозяйственных угодий фактически использовались	Мелиорированные земли			
							орошаемые сельскохозяйственные угодья	из них с фактически действующей оросительной системой	осушаемые сельскохозяйственные угодья	из них с фактически действующей осушительной сетью
	1	2	3	4	5	6	7	8	9	10
<b>Томская область</b>	<b>71,0</b>	<b>6,9</b>	<b>1,9</b>	-	<b>20,3</b>	<b>79,7</b>	...	...	-	-
<b>Муниципальные районы Томской области</b>	<b>69,6</b>	<b>7,2</b>	<b>2,0</b>	-	<b>21,2</b>	<b>78,8</b>	...	...	-	-
Александровский муниципальный район	-	-	-	-	-	-	-	-	-	-
Асиновский муниципальный район	...	-	-	-	...	...	-	-	-	-
Бакчарский муниципальный район	-	-	-	-	-	-	-	-	-	-
Верхнекетский муниципальный район	-	-	-	-	-	-	-	-	-	-
Зырянский муниципальный район	-	...	-	-	-	...	-	-	-	-
Каргасокский муниципальный район	-	-	-	-	-	-	-	-	-	-
Кожевниковский муниципальный район	...	...	...	-	-	...	-	-	-	-
Колпашевский муниципальный район	...	...	-	-	-	...	-	-	-	-



	Пашня	Сенокосы	Пастбища	Многолетние насаждения	Залежь	Из общей площади сельскохозяйственных угодий фактически использовались	Мелиорированные земли			
							орошаемые сельскохозяйственные угодья	из них с фактически действующей оросительной системой	осушаемые сельскохозяйственные угодья	из них с фактически действующей осушительной сетью
	1	2	3	4	5	6	7	8	9	10
Кривошеинский муниципальный район	...	...	-	-	-	...	-	-	-	-
Молчановский муниципальный район	...	...	...	-	-	...	-	-	-	-
Парабельский муниципальный район	-	-	-	-	-	-	-	-	-	-
Первомайский муниципальный район	-	-	-	-	-	-	-	-	-	-
Тегульдетский муниципальный район	-	-	-	-	-	-	-	-	-	-
Томский муниципальный район	86,6	...	2,0	-	6,3	93,7	...	...	-	-
Чаинский муниципальный район	...	-	-	-	-	...	-	-	-	-
Шегарский муниципальный район	...	-	-	-	...	...	-	-	-	-
<b>Городские округа Томской области</b>	...	-	-	-	-	...	-	-	-	-
город Томск	...	-	-	-	-	...	-	-	-	-
город Кедровый	-	-	-	-	-	-	-	-	-	-
город Стрежевой	-	-	-	-	-	-	-	-	-	-

**29. СТРУКТУРА СЕЛЬСКОХОЗЯЙСТВЕННЫХ УГОДИЙ В КРЕСТЬЯНСКИХ (ФЕРМЕРСКИХ) ХОЗЯЙСТВАХ И  
У ИНДИВИДУАЛЬНЫХ ПРЕДПРИНИМАТЕЛЕЙ**

(на 1 июля 2016 года; в процентах от общей площади сельскохозяйственных угодий)

	Пашня	Сенокосы	Пастбища	Многолетние насаждения	Залежь	Из общей площади сельскохозяйственных угодий фактически использовались	Мелиорированные земли			
							орошаемые сельскохозяйственные угодья	из них с фактически действующей оросительной системой	осушаемые сельскохозяйственные угодья	из них с фактически действующей осушительной сетью
	1	2	3	4	5	6	7	8	9	10
<b>Томская область</b>	<b>78,6</b>	<b>9,9</b>	<b>4,6</b>	<b>0,2</b>	<b>6,7</b>	<b>93,3</b>	...	...	...	-
<b>Муниципальные районы Томской области</b>	<b>79,9</b>	<b>9,9</b>	<b>4,3</b>	<b>0,2</b>	<b>5,7</b>	<b>94,3</b>	...	...	...	-
Александровский муниципальный район	-	-	...	-	97,5	...	-	-	-	-
Асиновский муниципальный район	33,5	51,0	6,1	-	9,4	90,6	-	-	-	-
Бакчарский муниципальный район	92,7	1,8	...	-	5,1	94,9	-	-	-	-
Верхнекетский муниципальный район	-	-	...	-	51,6	...	-	-	-	-
Зырянский муниципальный район	94,6	5,1	...	-	-	100	-	-	-	-
Каргасокский муниципальный район	...	87,8	-	...	...	88,5	...	-	-	-
Кожевниковский муниципальный район	92,9	5,1	2,1	-	-	100	-	-	-	-
Колпашевский муниципальный район	43,2	...	...	-	...	100	-	-	...	-

	Пашня	Сенокосы	Пастбища	Многолетние насаждения	Залежь	Из общей площади сельскохозяйственных угодий фактически использовались	Мелиорированные земли			
							орошаемые сельскохозяйственные угодья	из них с фактически действующей оросительной системой	осушаемые сельскохозяйственные угодья	из них с фактически действующей осушительной сетью
	1	2	3	4	5	6	7	8	9	10
Кривошеинский муниципальный район	97,2	0,9	2,0	-	-	100	-	-	-	-
Молчановский муниципальный район	61,3	23,3	11,4	-	4,1	95,9	-	-	-	-
Парабельский муниципальный район	-	...	...	-	-	...	-	-	-	-
Первомайский муниципальный район	72,7	22,4	-	...	4,9	95,1	-	-	-	-
Тегульдетский муниципальный район	-	33,2	-	-	...	33,2	-	-	-	-
Томский муниципальный район	81,6	13,9	1,3	1,8	1,4	98,6	-	-	-	-
Чаинский муниципальный район	95,8	...	...	-	3,1	96,9	-	-	-	-
Шегарский муниципальный район	73,3	...	-	-	26,5	73,5	...	...	-	-
<b>Городские округа Томской области</b>	<b>0,5</b>	<b>13,7</b>	<b>20,6</b>	<b>...</b>	<b>65,2</b>	<b>34,8</b>	-	-	-	-
город Томск	3,1	92,2	...	...	...	97,5	-	-	-	-
город Кедровый	-	-	-	-	...	-	-	-	-	-
город Стрежевой	-	-	...	-	75,1	...	-	-	-	-

**30. СТРУКТУРА СЕЛЬСКОХОЗЯЙСТВЕННЫХ УГОДИЙ В ЛИЧНЫХ ПОДСОБНЫХ И ДРУГИХ ИНДИВИДУАЛЬНЫХ ХОЗЯЙСТВАХ ГРАЖДАН**

(на 1 июля 2016 года; в процентах от общей площади сельскохозяйственных угодий)

	<b>Пашня</b>	<b>Сенокосы</b>	<b>Пастбища</b>	<b>Многолетние насаждения</b>	<b>Залежь</b>
	1	2	3	4	5
<b>Томская область</b>	<b>14,0</b>	<b>33,7</b>	<b>5,4</b>	<b>1,5</b>	<b>45,4</b>
<b>Муниципальные районы Томской области</b>	<b>13,6</b>	<b>34,1</b>	<b>5,6</b>	<b>1,3</b>	<b>45,4</b>
Александровский муниципальный район	9,3	25,7	...	1,0	64,0
Асиновский муниципальный район	13,7	55,3	0,0	1,1	29,9
Бакчарский муниципальный район	9,5	29,8	1,0	1,1	58,6
Верхнекетский муниципальный район	32,6	-	-	4,2	63,2
Зырянский муниципальный район	14,1	44,6	0,2	0,8	40,3
Каргасокский муниципальный район	12,8	58,9	0,4	2,3	25,7
Кожевниковский муниципальный район	12,9	40,6	1,6	0,6	44,3
Колпашевский муниципальный район	21,0	48,1	1,1	2,8	27,0

	<b>Пашня</b>	<b>Сенокосы</b>	<b>Пастбища</b>	<b>Многолетние насаждения</b>	<b>Залежь</b>
	1	2	3	4	5
Кривошеинский муниципальный район	12,1	39,7	16,8	0,8	30,7
Молчановский муниципальный район	5,1	18,8	0,1	0,5	75,5
Парабельский муниципальный район	19,1	38,3	...	2,6	39,0
Первомайский муниципальный район	31,4	43,0	0,2	1,2	24,3
Тегульдетский муниципальный район	10,6	39,0	...	1,3	49,1
Томский муниципальный район	25,6	16,4	0,9	3,7	53,5
Чаинский муниципальный район	11,3	23,6	0,5	1,5	63,0
Шегарский муниципальный район	6,0	29,8	25,6	0,7	37,8
<b>Городские округа Томской области</b>	<b>24,4</b>	<b>22,5</b>	<b>0,2</b>	<b>5,9</b>	<b>47,0</b>
город Томск	40,8	1,5	0,0	12,5	45,1
город Кедровый	5,7	43,1	0,1	0,8	50,2
город Стрежевой	38,7	...	-	1,9	59,3

**31. СТРУКТУРА ОБЩЕЙ ЗЕМЕЛЬНОЙ ПЛОЩАДИ ПО ВИДАМ ИСПОЛЬЗОВАНИЯ В ЛИЧНЫХ ПОДСОБНЫХ И ДРУГИХ ИНДИВИДУАЛЬНЫХ ХОЗЯЙСТВАХ ГРАЖДАН**

(на 1 июля 2016 года; в процентах от общей земельной площади)

	Из общей земельной площади занято под						Неиспользуемая площадь
	постройки, сооружения, дорожки	газоны, цветы и декоративные насаждения	площадь посевов сельскохозяйственных культур	площадь паров	сенокосы и пастбища	многолетние насаждения	
	1	2	3	4	5	6	7
<b>Томская область</b>	<b>5,2</b>	<b>1,7</b>	<b>11,5</b>	<b>1,6</b>	<b>36,4</b>	<b>1,4</b>	<b>42,3</b>
<b>Муниципальные районы Томской области</b>	<b>4,7</b>	<b>1,4</b>	<b>11,2</b>	<b>1,6</b>	<b>37,3</b>	<b>1,2</b>	<b>42,6</b>
Александровский муниципальный район	5,5	0,8	6,9	1,8	24,1	0,9	60,0
Асиновский муниципальный район	5,6	0,5	12,5	0,4	52,0	1,1	28,0
Бакчарский муниципальный район	5,7	0,7	7,3	1,6	28,8	1,0	54,9
Верхнекетский муниципальный район	18,2	3,1	25,2	0,5	-	3,3	49,8
Зырянский муниципальный район	4,5	0,3	10,8	2,6	42,7	0,7	38,4
Каргасокский муниципальный район	7,3	1,4	10,8	0,8	54,1	2,1	23,4
Кожевниковский муниципальный район	3,6	0,3	9,2	3,2	40,6	0,5	42,6
Колпашевский муниципальный район	6,7	3,3	17,2	1,7	44,3	2,5	24,3

	Из общей земельной площади занято под						Неиспользуемая площадь
	постройки, соору- жения, дорожки	газоны, цветы и декоративные насаждения	площадь посевов сельскохозяйст- венных культур	площадь паров	сенокосы и паст- бища	многолетние на- саждения	
	1	2	3	4	5	6	7
Кривошеинский муниципальный район	3,7	3,1	10,4	0,8	52,6	0,8	28,6
Молчановский муниципальный район	2,0	0,4	4,4	0,6	18,4	0,5	73,7
Парабельский муниципальный район	6,1	1,8	17,5	0,1	36,1	2,4	35,9
Первомайский муниципальный район	7,8	0,7	25,8	2,8	39,5	1,1	22,2
Тегульдетский муниципальный район	5,9	2,4	8,8	0,9	35,8	1,2	45,1
Томский муниципальный район	7,2	4,6	19,7	2,9	15,2	3,2	47,2
Чаинский муниципальный район	4,1	2,9	9,9	0,6	22,5	1,4	58,6
Шегарский муниципальный район	1,7	0,5	5,4	0,5	54,2	0,7	37,0
<b>Городские округа Томской области</b>	<b>15,0</b>	<b>7,0</b>	<b>17,6</b>	<b>1,4</b>	<b>17,7</b>	<b>4,6</b>	<b>36,7</b>
город Томск	24,4	11,0	25,6	0,7	1,0	8,1	29,2
город Кедровый	2,8	0,2	4,4	1,1	41,9	0,8	48,7
город Стрежевой	25,9	1,4	27,3	0,8	...	1,4	43,1

**32. СТРУКТУРА ОБЩЕЙ ЗЕМЕЛЬНОЙ ПЛОЩАДИ ПО ВИДАМ ИСПОЛЬЗОВАНИЯ В ЛИЧНЫХ ПОДСОБНЫХ И ДРУГИХ ИНДИВИДУАЛЬНЫХ ХОЗЯЙСТВАХ ГРАЖДАН В СЕЛЬСКИХ ПОСЕЛЕНИЯХ**

(на 1 июля 2016 года; в процентах от общей земельной площади)

	Из общей земельной площади занято под						Неиспользуемая площадь
	постройки, сооружения, дорожки	газоны, цветы и декоративные насаждения	площадь посевов сельскохозяйственных культур	площадь паров	сенокосы и пастбища	многолетние насаждения	
	1	2	3	4	5	6	7
<b>Томская область</b>	<b>4,3</b>	<b>1,4</b>	<b>10,6</b>	<b>1,6</b>	<b>38,1</b>	<b>1,2</b>	<b>42,9</b>
<b>Муниципальные районы Томской области</b>	<b>4,3</b>	<b>1,4</b>	<b>10,6</b>	<b>1,6</b>	<b>38,1</b>	<b>1,2</b>	<b>42,9</b>
Александровский муниципальный район	5,5	0,8	6,9	1,8	24,1	0,9	60,0
Асиновский муниципальный район	2,9	0,5	9,0	0,3	57,2	0,6	29,4
Бакчарский муниципальный район	5,7	0,7	7,3	1,6	28,8	1,0	54,9
Верхнекетский муниципальный район	15,7	1,7	20,5	0,1	-	1,7	60,2
Зырянский муниципальный район	4,5	0,3	10,8	2,6	42,7	0,7	38,4
Каргасокский муниципальный район	7,3	1,4	10,8	0,8	54,1	2,1	23,4
Кожевниковский муниципальный район	3,6	0,3	9,2	3,2	40,6	0,5	42,6
Колпашевский муниципальный район	4,3	2,4	10,4	1,4	61,9	1,7	17,9



	Из общей земельной площади занято под						Неиспользуемая площадь
	постройки, со- оружения, до- рожки	газоны, цветы и декоративные насаждения	площадь посевов сельскохозяйст- венных культур	площадь паров	сенокосы и паст- бища	многолетние насаждения	
	1	2	3	4	5	6	7
Кривошеинский муниципальный район	3,7	3,1	10,4	0,8	52,6	0,8	28,6
Молчановский муниципальный район	2,0	0,4	4,4	0,6	18,4	0,5	73,7
Парабельский муниципальный район	6,1	1,8	17,5	0,1	36,1	2,4	35,9
Первомайский муниципальный район	7,8	0,7	25,8	2,8	39,5	1,1	22,2
Тегульдетский муниципальный район	5,9	2,4	8,8	0,9	35,8	1,2	45,1
Томский муниципальный район	7,2	4,6	19,7	2,9	15,2	3,2	47,2
Чаинский муниципальный район	4,1	2,9	9,9	0,6	22,5	1,4	58,6
Шегарский муниципальный район	1,7	0,5	5,4	0,5	54,2	0,7	37,0
<b>Городские округа Томской области</b>	-	-	-	-	-	-	-
город Томск	-	-	-	-	-	-	-
город Кедровый	-	-	-	-	-	-	-
город Стрежевой	-	-	-	-	-	-	-

### 33. СТРУКТУРА ОБЩЕЙ ЗЕМЕЛЬНОЙ ПЛОЩАДИ ПО ВИДАМ ИСПОЛЬЗОВАНИЯ В ЛИЧНЫХ ПОДСОБНЫХ И ДРУГИХ ИНДИВИДУАЛЬНЫХ ХОЗЯЙСТВАХ ГРАЖДАН В ГОРОДСКИХ ОКРУГАХ И В ГОРОДСКИХ ПОСЕЛЕНИЯХ

(на 1 июля 2016 года; в процентах от общей земельной площади)

	Из общей земельной площади занято под						Неиспользуемая площадь
	постройки, сооружения, дорожки	газоны, цветы и декоративные насаждения	площадь посевов сельскохозяйственных культур	площадь паров	сенокосы и пастбища	многолетние насаждения	
	1	2	3	4	5	6	7
<b>Томская область</b>	<b>16,5</b>	<b>6,0</b>	<b>23,3</b>	<b>1,4</b>	<b>13,4</b>	<b>4,6</b>	<b>34,8</b>
<b>Муниципальные районы Томской области</b>	<b>19,8</b>	<b>3,8</b>	<b>35,7</b>	<b>1,5</b>	<b>3,9</b>	<b>4,7</b>	<b>30,7</b>
Александровский муниципальный район	-	-	-	-	-	-	-
Асиновский муниципальный район	26,8	1,0	39,8	0,4	10,6	4,3	17,1
Бакчарский муниципальный район	-	-	-	-	-	-	-
Верхнекетский муниципальный район	21,6	5,0	31,5	1,1	-	5,4	35,4
Зырянский муниципальный район	-	-	-	-	-	-	-
Каргасокский муниципальный район	-	-	-	-	-	-	-
Кожевниковский муниципальный район	-	-	-	-	-	-	-
Колпашевский муниципальный район	12,5	5,8	34,3	2,6	0,0	4,6	40,2

	Из общей земельной площади занято под						Неиспользуемая площадь
	постройки, соору- жения, дорожки	газоны, цветы и декоративные насаждения	площадь посевов сельскохозяйст- венных культур	площадь паров	сенокосы и паст- бища	многолетние на- саждения	
	1	2	3	4	5	6	7
Кривошеинский муниципальный район	-	-	-	-	-	-	-
Молчановский муниципальный район	-	-	-	-	-	-	-
Парабельский муниципальный район	-	-	-	-	-	-	-
Первомайский муниципальный район	-	-	-	-	-	-	-
Тегульдетский муниципальный район	-	-	-	-	-	-	-
Томский муниципальный район	-	-	-	-	-	-	-
Чаинский муниципальный район	-	-	-	-	-	-	-
Шегарский муниципальный район	-	-	-	-	-	-	-
<b>Городские округа Томской области</b>	<b>15,0</b>	<b>7,0</b>	<b>17,6</b>	<b>1,4</b>	<b>17,7</b>	<b>4,6</b>	<b>36,7</b>
город Томск	24,4	11,0	25,6	0,7	1,0	8,1	29,2
город Кедровый	2,8	0,2	4,4	1,1	41,9	0,8	48,7
город Стрежевой	25,9	1,4	27,3	0,8	...	1,4	43,1

### 34. СТРУКТУРА ОБЩЕЙ ЗЕМЕЛЬНОЙ ПЛОЩАДИ ПО ВИДАМ ИСПОЛЬЗОВАНИЯ В ЛИЧНЫХ ПОДСОБНЫХ ХОЗЯЙСТВАХ В СЕЛЬСКИХ ПОСЕЛЕНИЯХ

(на 1 июля 2016 года; в процентах от общей земельной площади)

	Из общей земельной площади занято под						Неиспользуемая площадь
	постройки, со- оружения, дорож- ки	газоны, цветы и декоративные насаждения	площадь посевов сельскохозяйст- венных культур	площадь паров	сенокосы и паст- бища	многолетние на- саждения	
	1	2	3	4	5	6	7
<b>Томская область</b>	<b>4,3</b>	<b>1,3</b>	<b>10,5</b>	<b>1,5</b>	<b>38,5</b>	<b>1,1</b>	<b>42,7</b>
<b>Муниципальные районы Томской области</b>	<b>4,3</b>	<b>1,3</b>	<b>10,5</b>	<b>1,5</b>	<b>38,5</b>	<b>1,1</b>	<b>42,7</b>
Александровский муниципальный район	5,5	0,8	6,9	1,8	24,3	0,9	59,8
Асиновский муниципальный район	2,9	0,5	9,0	0,3	57,2	0,6	29,3
Бакчарский муниципальный район	5,7	0,7	7,3	1,6	28,8	1,0	54,9
Верхнекетский муниципальный район	16,4	1,8	21,3	0,2	-	1,8	58,6
Зырянский муниципальный район	4,5	0,3	10,8	2,6	42,7	0,7	38,4
Каргасокский муниципальный район	7,3	1,4	10,8	0,8	54,2	2,1	23,4
Кожевниковский муниципальный район	3,6	0,3	9,2	3,2	40,6	0,5	42,6
Колпашевский муниципальный район	4,3	2,3	10,2	1,4	63,0	1,6	17,1

	Из общей земельной площади занято под						Неиспользуемая площадь
	постройки, со- оружения, дорож- ки	газоны, цветы и декоративные насаждения	площадь посевов сельскохозяйст- венных культур	площадь паров	сенокосы и паст- бища	многолетние на- саждения	
	1	2	3	4	5	6	7
Кривошеинский муниципальный район	3,6	3,1	10,3	0,8	53,0	0,8	28,4
Молчановский муниципальный район	2,0	0,4	4,4	0,6	18,4	0,5	73,7
Парабельский муниципальный район	6,1	1,8	17,4	0,1	36,4	2,4	35,8
Первомайский муниципальный район	7,8	0,7	25,7	2,8	40,0	1,1	21,9
Тегульдетский муниципальный район	5,9	2,4	8,8	0,9	35,8	1,2	45,1
Томский муниципальный район	7,3	4,6	19,8	2,8	15,5	3,3	46,8
Чаинский муниципальный район	4,1	2,9	9,9	0,6	22,5	1,4	58,6
Шегарский муниципальный район	1,6	0,4	5,3	0,5	54,7	0,6	36,9
<b>Городские округа Томской области</b>	-	-	-	-	-	-	-
город Томск	-	-	-	-	-	-	-
город Кедровый	-	-	-	-	-	-	-
город Стрежевой	-	-	-	-	-	-	-

**35. СТРУКТУРА ОБЩЕЙ ЗЕМЕЛЬНОЙ ПЛОЩАДИ ПО ВИДАМ ИСПОЛЬЗОВАНИЯ В ЛИЧНЫХ ПОДСОБНЫХ ХОЗЯЙСТВАХ  
В ГОРОДСКИХ ОКРУГАХ И В ГОРОДСКИХ ПОСЕЛЕНИЯХ**

(на 1 июля 2016 года; в процентах от общей земельной площади)

	Из общей земельной площади занято под						Неиспользуемая площадь
	постройки, со- оружения, дорож- ки	газоны, цветы и декоративные насаждения	площадь посевов сельскохозяйст- венных культур	площадь паров	сенокосы и паст- бища	многолетние на- саждения	
	1	2	3	4	5	6	7
<b>Томская область</b>	<b>11,4</b>	<b>4,8</b>	<b>19,6</b>	<b>1,7</b>	<b>21,9</b>	<b>2,9</b>	<b>37,6</b>
<b>Муниципальные районы Томской области</b>	<b>19,5</b>	<b>2,9</b>	<b>35,0</b>	<b>0,9</b>	<b>0,0</b>	<b>4,6</b>	<b>37,0</b>
Александровский муниципальный район	-	-	-	-	-	-	-
Асиновский муниципальный район	29,5	1,0	44,3	0,3	-	4,7	20,2
Бакчарский муниципальный район	-	-	-	-	-	-	-
Верхнекетский муниципальный район	23,8	5,0	34,4	0,8	-	5,7	30,3
Зырянский муниципальный район	-	-	-	-	-	-	-
Каргасокский муниципальный район	-	-	-	-	-	-	-
Кожевниковский муниципальный район	-	-	-	-	-	-	-
Колпашевский муниципальный район	10,1	2,0	30,8	1,2	0,1	3,4	52,5

	Из общей земельной площади занято под						Неиспользуемая площадь
	постройки, соору- жения, дорож- ки	газоны, цветы и декоративные насаждения	площадь посевов сельскохозяйст- венных культур	площадь паров	сенокосы и паст- бища	многолетние на- саждения	
	1	2	3	4	5	6	7
Кривошеинский муниципальный район	-	-	-	-	-	-	-
Молчановский муниципальный район	-	-	-	-	-	-	-
Парабельский муниципальный район	-	-	-	-	-	-	-
Первомайский муниципальный район	-	-	-	-	-	-	-
Тегульдетский муниципальный район	-	-	-	-	-	-	-
Томский муниципальный район	-	-	-	-	-	-	-
Чаинский муниципальный район	-	-	-	-	-	-	-
Шегарский муниципальный район	-	-	-	-	-	-	-
<b>Городские округа Томской области</b>	<b>9,3</b>	<b>5,3</b>	<b>15,6</b>	<b>2,0</b>	<b>27,6</b>	<b>2,5</b>	<b>37,8</b>
город Томск	19,7	11,1	32,7	1,5	1,9	6,3	26,9
город Кедровый	2,7	0,2	3,8	1,0	45,8	0,6	45,9
город Стрежевой	20,7	0,7	26,4	0,9	...	1,4	49,6

**36. СТРУКТУРА ПЛОЩАДИ ЗЕМЕЛЬНЫХ УЧАСТКОВ ПО ВИДАМ ИСПОЛЬЗОВАНИЯ В НЕКОММЕРЧЕСКИХ ОБЪЕДИНЕНИЯХ ГРАЖДАН<sup>1)</sup>**  
 (на 1 июля 2016 года; в процентах от общей земельной площади участков граждан)

	Из общей земельной площади участков занято под				Неиспользуемая площадь
	постройки, сооружения, дорожки	газоны и декоративные насаждения	посевы сельскохозяйственных культур	многолетние насаждения	
	1	2	3	4	5
<b>Томская область</b>	<b>12,1</b>	<b>15,8</b>	<b>47,5</b>	<b>16,4</b>	<b>8,3</b>
<b>Муниципальные районы Томской области</b>	<b>10,5</b>	<b>12,4</b>	<b>48,7</b>	<b>16,0</b>	<b>12,3</b>
Александровский муниципальный район	14,3	40,5	42,0	3,0	...
Асиновский муниципальный район	2,5	0,8	71,6	7,9	17,1
Бакчарский муниципальный район	-	-	-	-	-
Верхнекетский муниципальный район	-	-	-	-	-
Зырянский муниципальный район	-	-	-	-	-
Каргасокский муниципальный район	-	-	-	-	-
Кожевниковский муниципальный район	10,6	32,2	27,6	11,1	18,6
Колпашевский муниципальный район	13,7	13,0	52,0	19,0	2,3



	Из общей земельной площади участков занято под				Неиспользуемая площадь
	постройки, сооружения, дорожки	газоны и декоративные насаждения	посевы сельскохозяйственных культур	многолетние насаждения	
	1	2	3	4	5
Кривошеинский муниципальный район	-	-	-	-	-
Молчановский муниципальный район	-	-	-	-	-
Парабельский муниципальный район	-	-	-	-	-
Первомайский муниципальный район	-	-	-	-	-
Тегульдетский муниципальный район	-	-	-	-	-
Томский муниципальный район	11,2	12,6	48,9	17,0	10,3
Чаинский муниципальный район	-	-	-	-	-
Шегарский муниципальный район	3,6	10,4	37,7	5,5	42,8
<b>Городские округа Томской области</b>	<b>13,8</b>	<b>19,6</b>	<b>46,1</b>	<b>16,7</b>	<b>3,8</b>
город Томск	14,0	23,2	37,5	23,8	1,5
город Кедровый	-	-	-	-	-
город Стрежевой	14,5	4,0	62,4	8,4	10,7

<sup>1)</sup> По освоенным земельным участкам.

**37. СТРУКТУРА ПЛОЩАДИ ЗЕМЕЛЬНЫХ УЧАСТКОВ ПО ВИДАМ ИСПОЛЬЗОВАНИЯ В САДОВОДЧЕСКИХ НЕКОММЕРЧЕСКИХ  
ОБЪЕДИНЕНИЯХ ГРАЖДАН<sup>1)</sup>**

(на 1 июля 2016 года; в процентах от общей земельной площади участков граждан)

	Из общей земельной площади участков занято под				Неиспользуемая площадь
	постройки, сооружения, дорожки	газоны и декоративные насаждения	посевы сельскохозяйст- венных культур	многолетние насаждения	
	1	2	3	4	5
<b>Томская область</b>	<b>12,1</b>	<b>16,4</b>	<b>47,3</b>	<b>17,1</b>	<b>7,1</b>
<b>Муниципальные районы Томской области</b>	<b>10,8</b>	<b>12,0</b>	<b>50,0</b>	<b>16,5</b>	<b>10,7</b>
Александровский муниципальный район	14,3	40,5	42,0	3,0	...
Асиновский муниципальный район	2,9	0,9	76,0	9,1	11,0
Бакчарский муниципальный район	-	-	-	-	-
Верхнекетский муниципальный район	-	-	-	-	-
Зырянский муниципальный район	-	-	-	-	-
Каргасокский муниципальный район	-	-	-	-	-
Кожевниковский муниципальный район	10,6	32,2	27,6	11,1	18,6
Колпашевский муниципальный район	13,7	13,0	52,0	19,0	2,3

	Из общей земельной площади участков занято под				Неиспользуемая площадь
	постройки, сооружения, дорожки	газоны и декоративные насаждения	посевы сельскохозяйственных культур	многолетние насаждения	
	1	2	3	4	5
Кривошеинский муниципальный район	-	-	-	-	-
Молчановский муниципальный район	-	-	-	-	-
Парабельский муниципальный район	-	-	-	-	-
Первомайский муниципальный район	-	-	-	-	-
Тегульдетский муниципальный район	-	-	-	-	-
Томский муниципальный район	11,4	12,1	50,5	17,5	8,5
Чаинский муниципальный район	-	-	-	-	-
Шегарский муниципальный район	3,6	10,4	37,7	5,5	42,8
<b>Городские округа Томской области</b>	<b>13,7</b>	<b>21,7</b>	<b>43,9</b>	<b>17,9</b>	<b>2,8</b>
город Томск	13,8	23,1	37,7	24,0	1,4
город Кедровый	-	-	-	-	-
город Стрежевой	15,1	4,0	61,9	8,3	10,7

<sup>1)</sup>По освоенным земельным участкам.

**38. СТРУКТУРА ПЛОЩАДИ ЗЕМЕЛЬНЫХ УЧАСТКОВ ПО ВИДАМ ИСПОЛЬЗОВАНИЯ В ОГОРОДНИЧЕСКИХ НЕКОММЕРЧЕСКИХ ОБЪЕДИНЕНИЯХ ГРАЖДАН<sup>1)</sup>**

(на 1 июля 2016 года; в процентах от общей земельной площади участков граждан)

	Из общей земельной площади занято под				Неиспользуемая площадь
	постройки, сооружения, дорожки	газоны и декоративные насаждения	посевы сельскохозяйственных культур	многолетние насаждения	
	1	2	3	4	5
<b>Томская область</b>	<b>13,4</b>	<b>3,8</b>	<b>62,0</b>	<b>8,5</b>	<b>12,4</b>
<b>Муниципальные районы Томской области</b>	...	<b>0,2</b>	<b>48,9</b>	<b>9,1</b>	<b>41,7</b>
Александровский муниципальный район	-	-	-	-	-
Асиновский муниципальный район	...	0,2	47,7	1,3	50,5
Бакcharский муниципальный район	-	-	-	-	-
Верхнекетский муниципальный район	-	-	-	-	-
Зырянский муниципальный район	-	-	-	-	-
Каргасокский муниципальный район	-	-	-	-	-
Кожевниковский муниципальный район	-	-	-	-	-
Колпашевский муниципальный район	-	-	-	-	-

	Из общей земельной площади занято под				Неиспользуемая площадь
	постройки, сооружения, дорожки	газоны и декоративные насаждения	посевы сельскохозяйст- венных культур	многолетние насаждения	
	1	2	3	4	5
Кривошеинский муниципальный район	-	-	-	-	-
Молчановский муниципальный район	-	-	-	-	-
Парабельский муниципальный район	-	-	-	-	-
Первомайский муниципальный район	-	-	-	-	-
Тегульдетский муниципальный район	-	-	-	-	-
Томский муниципальный район	-	-	52,3	32,6	15,1
Чаинский муниципальный район	-	-	-	-	-
Шегарский муниципальный район	-	-	-	-	-
<b>Городские округа Томской области</b>	<b>14,1</b>	<b>4,0</b>	<b>62,7</b>	<b>8,5</b>	<b>10,8</b>
город Томск	-	-	-	-	-
город Кедровый	-	-	-	-	-
город Стрежевой	14,1	4,0	62,7	8,5	10,8

<sup>1)</sup>По освоенным земельным участкам.

**39. СТРУКТУРА ПЛОЩАДИ ЗЕМЕЛЬНЫХ УЧАСТКОВ ПО ВИДАМ ИСПОЛЬЗОВАНИЯ В ДАЧНЫХ НЕКОММЕРЧЕСКИХ  
ОБЪЕДИНЕНИЯХ ГРАЖДАН<sup>1)</sup>**

(на 1 июля 2016 года; в процентах от общей земельной площади участков граждан)

	Из общей земельной площади занято под				Неиспользуемая площадь
	постройки, сооружения, дорожки	газоны и декоративные насаждения	посевы сельскохозяйст- венных культур	многолетние насаждения	
	1	2	3	4	5
<b>Томская область</b>	<b>9,0</b>	<b>23,6</b>	<b>21,6</b>	<b>7,6</b>	<b>38,3</b>
<b>Муниципальные районы Томской области</b>	<b>7,7</b>	<b>22,4</b>	<b>22,4</b>	<b>7,6</b>	<b>39,9</b>
Александровский муниципальный район	-	-	-	-	-
Асиновский муниципальный район	-	-	-	-	-
Бакчарский муниципальный район	-	-	-	-	-
Верхнекетский муниципальный район	-	-	-	-	-
Зырянский муниципальный район	-	-	-	-	-
Каргасокский муниципальный район	-	-	-	-	-
Кожевниковский муниципальный район	-	-	-	-	-
Колпашевский муниципальный район	-	-	-	-	-

	Из общей земельной площади занято под				Неиспользуемая площадь
	постройки, сооружения, дорожки	газоны и декоративные насаждения	посевы сельскохозяйст- венных культур	многолетние насаждения	
	1	2	3	4	5
Кривошеинский муниципальный район	-	-	-	-	-
Молчановский муниципальный район	-	-	-	-	-
Парабельский муниципальный район	-	-	-	-	-
Первомайский муниципальный район	-	-	-	-	-
Тегульдетский муниципальный район	-	-	-	-	-
Томский муниципальный район	7,7	22,4	22,4	7,6	39,9
Чаинский муниципальный район	-	-	-	-	-
Шегарский муниципальный район	-	-	-	-	-
<b>Городские округа Томской области</b>	<b>30,4</b>	<b>42,2</b>	<b>7,3</b>	<b>7,5</b>	<b>12,6</b>
город Томск	30,4	42,2	7,3	7,5	12,6
город Кедровый	-	-	-	-	-
город Стрежевой	-	-	-	-	-

<sup>1)</sup>По освоенным земельным участкам.



**ГРУППИРОВКИ ОБЪЕКТОВ ПЕРЕПИСИ  
ПО РАЗМЕРУ  
ЗЕМЕЛЬНОЙ ПЛОЩАДИ**



**40. ГРУППИРОВКА СЕЛЬСКОХОЗЯЙСТВЕННЫХ ОРГАНИЗАЦИЙ ПО РАЗМЕРУ ЗЕМЕЛЬНОЙ ПЛОЩАДИ**  
(на 1 июля 2016 года)

	Сельскохозяйственные организации, имевшие земельную площадь, га:															Сельскохозяйственные организации, не имевшие земельной площади	Итого
	до 4,1	4,1 - 10	10,1 - 20	20,1 - 50	50,1 - 100	100,1 - 200	200,1 - 500	500,1 - 1500	1500,1 - 3000	3000,1 - 4000	4000,1 - 6000	6000,1 - 10000	10000,1 - 40000	свыше 40000	всего		
	1	2	3	4	5	6	7	8	9	10	11	12	13	14	15	16	17
<b>Томская область</b>																	
Число организаций, единиц	5	1	1	5	10	6	13	19	18	5	11	5	11	-	110	17	127
в процентах от общего числа организаций	3,9	0,8	0,8	3,9	7,9	4,7	10,2	15,0	14,2	3,9	8,7	3,9	8,7	-	86,6	13,4	100
в процентах от числа организаций, имевших землю	4,5	0,9	0,9	4,5	9,1	5,5	11,8	17,3	16,4	4,5	10,0	4,5	10,0	-	100	x	x
Общая площадь земли, га	5,8	...	...	140,5	815,9	933,7	4978,9	18005,5	39103,7	16761,0	53505,2	34759,0	184650,9	-	353680,0	x	353680,0
в процентах от общей площади земли	0,0	...	...	0,0	0,2	0,3	1,4	5,1	11,1	4,7	15,1	9,8	52,2	-	100	x	100
в среднем на одну организацию, га	1,2	...	...	28,1	81,6	155,6	383,0	947,7	2172,4	3352,2	4864,1	6951,8	16786,4	-	3215,3	x	2784,9
<b>Муниципальные районы Томской области</b>																	
Число организаций, единиц	3	1	1	5	10	5	12	19	18	5	11	5	11	-	106	14	120
в процентах от общего числа организаций	2,5	0,8	0,8	4,2	8,3	4,2	10,0	15,8	15,0	4,2	9,2	4,2	9,2	-	88,3	11,7	100
в процентах от числа организаций, имевших землю	2,8	0,9	0,9	4,7	9,4	4,7	11,3	17,9	17,0	4,7	10,4	4,7	10,4	-	100	x	x
Общая площадь земли, га	4,4	...	...	140,5	815,9	755,7	4532,7	18005,5	39103,7	16761,0	53505,2	34759,0	184650,9	-	353054,4	x	353054,4
в процентах от общей площади земли	0,0	...	...	0,0	0,2	0,2	1,3	5,1	11,1	4,7	15,2	9,8	52,3	-	100	x	100
в среднем на одну организацию, га	1,5	...	...	28,1	81,6	151,1	377,7	947,7	2172,4	3352,2	4864,1	6951,8	16786,4	-	3330,7	x	2942,1

	Сельскохозяйственные организации, имевшие земельную площадь, га:															Сельскохозяйственные организации, не имевшие земельной площади	Итого
	до 4,1	4,1 - 10	10,1 - 20	20,1 - 50	50,1 - 100	100,1 - 200	200,1 - 500	500,1 - 1500	1500,1 - 3000	3000,1 - 4000	4000,1 - 6000	6000,1 - 10000	10000,1 - 40000	свыше 40000	всего		
	1	2	3	4	5	6	7	8	9	10	11	12	13	14	15	16	17
<b>Александровский муниципальный район</b>																	
Число организаций, единиц	-	-	-	-	-	-	-	-	-	1	-	-	-	-	1	-	1
в процентах от общего числа организаций	-	-	-	-	-	-	-	-	-	100	-	-	-	-	100	-	100
в процентах от числа организаций, имевших землю	-	-	-	-	-	-	-	-	-	100	-	-	-	-	100	x	x
Общая площадь земли, га	-	-	-	-	-	-	-	-	-	...	-	-	-	-	...	x	...
в процентах от общей площади земли	-	-	-	-	-	-	-	-	-	...	-	-	-	-	...	x	...
в среднем на одну организацию, га	-	-	-	-	-	-	-	-	-	...	-	-	-	-	...	x	...
<b>Асиновский муниципальный район</b>																	
Число организаций, единиц	1	-	-	-	-	-	-	1	1	1	1	-	1	-	6	1	7
в процентах от общего числа организаций	14,3	-	-	-	-	-	-	14,3	14,3	14,3	14,3	-	14,3	-	85,7	14,3	100
в процентах от числа организаций, имевших землю	16,7	-	-	-	-	-	-	16,7	16,7	16,7	16,7	-	16,7	-	100	x	x
Общая площадь земли, га	...	-	-	-	-	-	-	...	...	...	...	-	...	-	29223,1	x	29223,1
в процентах от общей площади земли	...	-	-	-	-	-	-	...	...	...	...	-	...	-	100	x	100
в среднем на одну организацию, га	...	-	-	-	-	-	-	...	...	...	...	-	...	-	4870,5	x	4174,7

	Сельскохозяйственные организации, имевшие земельную площадь, га:															Сельскохозяйственные организации, не имевшие земельной площади	Итого
	до 4,1	4,1 - 10	10,1 - 20	20,1 - 50	50,1 - 100	100,1 - 200	200,1 - 500	500,1 - 1500	1500,1 - 3000	3000,1 - 4000	4000,1 - 6000	6000,1 - 10000	10000,1 - 40000	свыше 40000	всего		
	1	2	3	4	5	6	7	8	9	10	11	12	13	14	15	16	17
<b>Бакcharский муниципальный район</b>																	
Число организаций, единиц	-	-	-	-	-	1	1	-	-	-	2	-	1	-	5	-	5
в процентах от общего числа организаций	-	-	-	-	-	20,0	20,0	-	-	-	40,0	-	20,0	-	100	-	100
в процентах от числа организаций, имевших землю	-	-	-	-	-	20,0	20,0	-	-	-	40,0	-	20,0	-	100	x	x
Общая площадь земли, га	-	-	-	-	-	...	...	-	-	-	...	-	...	-	21679,2	x	21679,2
в процентах от общей площади земли	-	-	-	-	-	...	...	-	-	-	...	-	...	-	100	x	100
в среднем на одну организацию, га	-	-	-	-	-	...	...	-	-	-	...	-	...	-	4335,8	x	4335,8
<b>Верхнекетский муниципальный район</b>																	
Число организаций, единиц	-	-	-	-	-	-	-	-	-	-	-	-	-	-	-	-	-
в процентах от общего числа организаций	-	-	-	-	-	-	-	-	-	-	-	-	-	-	-	-	100
в процентах от числа организаций, имевших землю	-	-	-	-	-	-	-	-	-	-	-	-	-	-	100	x	x
Общая площадь земли, га	-	-	-	-	-	-	-	-	-	-	-	-	-	-	-	x	-
в процентах от общей площади земли	-	-	-	-	-	-	-	-	-	-	-	-	-	-	100	x	100
в среднем на одну организацию, га	-	-	-	-	-	-	-	-	-	-	-	-	-	-	-	x	-

	Сельскохозяйственные организации, имевшие земельную площадь, га:															Сельскохозяйственные организации, не имевшие земельной площади	Итого
	до 4,1	4,1 - 10	10,1 - 20	20,1 - 50	50,1 - 100	100,1 - 200	200,1 - 500	500,1 - 1500	1500,1 - 3000	3000,1 - 4000	4000,1 - 6000	6000,1 - 10000	10000,1 - 40000	свыше 40000	всего		
	1	2	3	4	5	6	7	8	9	10	11	12	13	14	15	16	17
<b>Зырянский муниципальный район</b>																	
Число организаций, единиц	-	-	-	-	1	-	2	2	-	1	1	1	1	-	9	4	13
в процентах от общего числа организаций	-	-	-	-	7,7	-	15,4	15,4	-	7,7	7,7	7,7	7,7	-	69,2	30,8	100
в процентах от числа организаций, имевших землю	-	-	-	-	11,1	-	22,2	22,2	-	11,1	11,1	11,1	11,1	-	100	x	x
Общая площадь земли, га	-	-	-	-	...	-	...	...	-	...	...	...	...	-	29648,5	x	29648,5
в процентах от общей площади земли	-	-	-	-	...	-	...	...	-	...	...	...	...	-	100	x	100
в среднем на одну организацию, га	-	-	-	-	...	-	...	...	-	...	...	...	...	-	3294,3	x	2280,7
<b>Каргасокский муниципальный район</b>																	
Число организаций, единиц	-	-	-	-	-	-	-	-	-	-	-	-	-	-	-	-	-
в процентах от общего числа организаций	-	-	-	-	-	-	-	-	-	-	-	-	-	-	-	-	100
в процентах от числа организаций, имевших землю	-	-	-	-	-	-	-	-	-	-	-	-	-	-	100	x	x
Общая площадь земли, га	-	-	-	-	-	-	-	-	-	-	-	-	-	-	-	x	-
в процентах от общей площади земли	-	-	-	-	-	-	-	-	-	-	-	-	-	-	100	x	100
в среднем на одну организацию, га	-	-	-	-	-	-	-	-	-	-	-	-	-	-	-	x	-

	Сельскохозяйственные организации, имевшие земельную площадь, га:															Сельскохозяйственные организации, не имевшие земельной площади	Итого
	до 4,1	4,1 - 10	10,1 - 20	20,1 - 50	50,1 - 100	100,1 - 200	200,1 - 500	500,1 - 1500	1500,1 - 3000	3000,1 - 4000	4000,1 - 6000	6000,1 - 10000	10000,1 - 40000	свыше 40000	всего		
	1	2	3	4	5	6	7	8	9	10	11	12	13	14	15	16	17
<b>Кожевниковский муниципальный район</b>																	
Число организаций, единиц	-	-	-	-	1	1	3	2	5	1	3	1	3	-	20	-	20
в процентах от общего числа организаций	-	-	-	-	5,0	5,0	15,0	10,0	25,0	5,0	15,0	5,0	15,0	-	100	-	100
в процентах от числа организаций, имевших землю	-	-	-	-	5,0	5,0	15,0	10,0	25,0	5,0	15,0	5,0	15,0	-	100	x	x
Общая площадь земли, га	-	-	-	-	...	...	1173,0	...	10207,6	...	14398,9	...	42840,5	-	81228,0	x	81228,0
в процентах от общей площади земли	-	-	-	-	...	...	1,4	...	12,6	...	17,7	...	52,7	-	100	x	100
в среднем на одну организацию, га	-	-	-	-	...	...	391,0	...	2041,5	...	4799,6	...	14280,2	-	4061,4	x	4061,4
<b>Колпашевский муниципальный район</b>																	
Число организаций, единиц	-	-	-	-	-	-	2	-	-	-	-	-	-	-	2	4	6
в процентах от общего числа организаций	-	-	-	-	-	-	33,3	-	-	-	-	-	-	-	33,3	66,7	100
в процентах от числа организаций, имевших землю	-	-	-	-	-	-	100	-	-	-	-	-	-	-	100	x	x
Общая площадь земли, га	-	-	-	-	-	-	...	-	-	-	-	-	-	-	...	x	...
в процентах от общей площади земли	-	-	-	-	-	-	...	-	-	-	-	-	-	-	...	x	...
в среднем на одну организацию, га	-	-	-	-	-	-	...	-	-	-	-	-	-	-	...	x	...

	Сельскохозяйственные организации, имевшие земельную площадь, га:															Сельскохозяйственные организации, не имевшие земельной площади	Итого
	до 4,1	4,1 - 10	10,1 - 20	20,1 - 50	50,1 - 100	100,1 - 200	200,1 - 500	500,1 - 1500	1500,1 - 3000	3000,1 - 4000	4000,1 - 6000	6000,1 - 10000	10000,1 - 40000	свыше 40000	всего		
	1	2	3	4	5	6	7	8	9	10	11	12	13	14	15	16	17
<b>Кривошеинский муниципальный район</b>																	
Число организаций, единиц	-	-	-	-	-	-	-	1	-	-	1	1	1	-	4	-	4
в процентах от общего числа организаций	-	-	-	-	-	-	-	25,0	-	-	25,0	25,0	25,0	-	100	-	100
в процентах от числа организаций, имевших землю	-	-	-	-	-	-	-	25,0	-	-	25,0	25,0	25,0	-	100	x	x
Общая площадь земли, га	-	-	-	-	-	-	-	...	-	-	...	...	...	-	25873,0	x	25873,0
в процентах от общей площади земли	-	-	-	-	-	-	-	...	-	-	...	...	...	-	100	x	100
в среднем на одну организацию, га	-	-	-	-	-	-	-	...	-	-	...	...	...	-	6468,3	x	6468,3
<b>Молчановский муниципальный район</b>																	
Число организаций, единиц	-	-	-	-	1	-	-	1	1	-	-	-	-	-	3	-	3
в процентах от общего числа организаций	-	-	-	-	33,3	-	-	33,3	33,3	-	-	-	-	-	100	-	100
в процентах от числа организаций, имевших землю	-	-	-	-	33,3	-	-	33,3	33,3	-	-	-	-	-	100	x	x
Общая площадь земли, га	-	-	-	-	...	-	-	...	...	-	-	-	-	-	2391,0	x	2391,0
в процентах от общей площади земли	-	-	-	-	...	-	-	...	...	-	-	-	-	-	100	x	100
в среднем на одну организацию, га	-	-	-	-	...	-	-	...	...	-	-	-	-	-	797,0	x	797,0

	Сельскохозяйственные организации, имевшие земельную площадь, га:															Сельскохозяйственные организации, не имевшие земельной площади	Итого
	до 4,1	4,1 - 10	10,1 - 20	20,1 - 50	50,1 - 100	100,1 - 200	200,1 - 500	500,1 - 1500	1500,1 - 3000	3000,1 - 4000	4000,1 - 6000	6000,1 - 10000	10000,1 - 40000	свыше 40000	всего		
	1	2	3	4	5	6	7	8	9	10	11	12	13	14	15	16	17
<b>Парабельский муниципальный район</b>																	
Число организаций, единиц	-	-	-	-	-	-	-	-	-	-	-	-	-	-	-	-	-
в процентах от общего числа организаций	-	-	-	-	-	-	-	-	-	-	-	-	-	-	-	-	100
в процентах от числа организаций, имевших землю	-	-	-	-	-	-	-	-	-	-	-	-	-	-	100	x	x
Общая площадь земли, га	-	-	-	-	-	-	-	-	-	-	-	-	-	-	-	x	-
в процентах от общей площади земли	-	-	-	-	-	-	-	-	-	-	-	-	-	-	100	x	100
в среднем на одну организацию, га	-	-	-	-	-	-	-	-	-	-	-	-	-	-	-	x	-
<b>Первомайский муниципальный район</b>																	
Число организаций, единиц	-	1	-	-	-	-	2	2	3	-	-	-	1	-	9	1	10
в процентах от общего числа организаций	-	10,0	-	-	-	-	20,0	20,0	30,0	-	-	-	10,0	-	90,0	10,0	100
в процентах от числа организаций, имевших землю	-	11,1	-	-	-	-	22,2	22,2	33,3	-	-	-	11,1	-	100	x	x
Общая площадь земли, га	-	...	-	-	-	-	...	...	6792,9	-	-	-	...	-	22095,9	x	22095,9
в процентах от общей площади земли	-	...	-	-	-	-	...	...	30,7	-	-	-	...	-	100	x	100
в среднем на одну организацию, га	-	...	-	-	-	-	...	...	2264,3	-	-	-	...	-	2455,1	x	2209,6

	Сельскохозяйственные организации, имевшие земельную площадь, га:															Сельскохозяйственные организации, не имевшие земельной площади	Итого
	до 4,1	4,1 - 10	10,1 - 20	20,1 - 50	50,1 - 100	100,1 - 200	200,1 - 500	500,1 - 1500	1500,1 - 3000	3000,1 - 4000	4000,1 - 6000	6000,1 - 10000	10000,1 - 40000	свыше 40000	всего		
	1	2	3	4	5	6	7	8	9	10	11	12	13	14	15	16	17
<b>Тегульдетский муниципальный район</b>																	
Число организаций, единиц	-	-	-	-	-	-	-	-	-	-	-	-	-	-	-	-	-
в процентах от общего числа организаций	-	-	-	-	-	-	-	-	-	-	-	-	-	-	-	-	100
в процентах от числа организаций, имевших землю	-	-	-	-	-	-	-	-	-	-	-	-	-	-	100	x	x
Общая площадь земли, га	-	-	-	-	-	-	-	-	-	-	-	-	-	-	-	x	-
в процентах от общей площади земли	-	-	-	-	-	-	-	-	-	-	-	-	-	-	100	x	100
в среднем на одну организацию, га	-	-	-	-	-	-	-	-	-	-	-	-	-	-	-	x	-
<b>Томский муниципальный район</b>																	
Число организаций, единиц	2	-	1	5	6	3	1	6	8	1	2	2	1	-	38	4	42
в процентах от общего числа организаций	4,8	-	2,4	11,9	14,3	7,1	2,4	14,3	19,0	2,4	4,8	4,8	2,4	-	90,5	9,5	100
в процентах от числа организаций, имевших землю	5,3	-	2,6	13,2	15,8	7,9	2,6	15,8	21,1	2,6	5,3	5,3	2,6	-	100	x	x
Общая площадь земли, га	...	-	...	140,5	507,1	439,1	...	5636,0	18193,2	...	...	...	...	-	77657,5	x	77657,5
в процентах от общей площади земли	...	-	...	0,2	0,7	0,6	...	7,3	23,4	...	...	...	...	-	100	x	100
в среднем на одну организацию, га	...	-	...	28,1	84,5	146,4	...	939,3	2274,2	...	...	...	...	-	2043,6	x	1849,0



	Сельскохозяйственные организации, имевшие земельную площадь, га:															Сельскохозяйственные организации, не имевшие земельной площади	Итого
	до 4,1	4,1 - 10	10,1 - 20	20,1 - 50	50,1 - 100	100,1 - 200	200,1 - 500	500,1 - 1500	1500,1 - 3000	3000,1 - 4000	4000,1 - 6000	6000,1 - 10000	10000,1 - 40000	свыше 40000	всего		
	1	2	3	4	5	6	7	8	9	10	11	12	13	14	15	16	17
<b>Чаинский муниципальный район</b>																	
Число организаций, единиц	-	-	-	-	1	-	1	1	-	-	-	-	1	-	4	-	4
в процентах от общего числа организаций	-	-	-	-	25,0	-	25,0	25,0	-	-	-	-	25,0	-	100	-	100
в процентах от числа организаций, имевших землю	-	-	-	-	25,0	-	25,0	25,0	-	-	-	-	25,0	-	100	x	x
Общая площадь земли, га	-	-	-	-	...	-	...	...	-	-	-	-	...	-	32139,0	x	32139,0
в процентах от общей площади земли	-	-	-	-	...	-	...	...	-	-	-	-	...	-	100	x	100
в среднем на одну организацию, га	-	-	-	-	...	-	...	...	-	-	-	-	...	-	8034,8	x	8034,8
<b>Шегарский муниципальный район</b>																	
Число организаций, единиц	-	-	-	-	-	-	-	3	-	-	1	-	1	-	5	-	5
в процентах от общего числа организаций	-	-	-	-	-	-	-	60,0	-	-	20,0	-	20,0	-	100	-	100
в процентах от числа организаций, имевших землю	-	-	-	-	-	-	-	60,0	-	-	20,0	-	20,0	-	100	x	x
Общая площадь земли, га	-	-	-	-	-	-	-	3549,1	-	-	...	-	...	-	27143,2	x	27143,2
в процентах от общей площади земли	-	-	-	-	-	-	-	13,1	-	-	...	-	...	-	100	x	100
в среднем на одну организацию, га	-	-	-	-	-	-	-	1183,0	-	-	...	-	...	-	5428,6	x	5428,6

	Сельскохозяйственные организации, имевшие земельную площадь, га:															Сельскохозяйственные организации, не имевшие земельной площади	Итого
	до 4,1	4,1 - 10	10,1 - 20	20,1 - 50	50,1 - 100	100,1 - 200	200,1 - 500	500,1 - 1500	1500,1 - 3000	3000,1 - 4000	4000,1 - 6000	6000,1 - 10000	10000,1 - 40000	свыше 40000	всего		
	1	2	3	4	5	6	7	8	9	10	11	12	13	14	15	16	17
<b>Городские округа Томской области</b>																	
Число организаций, единиц	2	-	-	-	-	1	1	-	-	-	-	-	-	-	4	3	7
в процентах от общего числа организаций	28,6	-	-	-	-	14,3	14,3	-	-	-	-	-	-	-	57,1	42,9	100
в процентах от числа организаций, имевших землю	50,0	-	-	-	-	25,0	25,0	-	-	-	-	-	-	-	100	x	x
Общая площадь земли, га	...	-	-	-	-	...	...	-	-	-	-	-	-	-	625,6	x	625,6
в процентах от общей площади земли	...	-	-	-	-	...	...	-	-	-	-	-	-	-	100	x	100
в среднем на одну организацию, га	...	-	-	-	-	...	...	-	-	-	-	-	-	-	156,4	x	89,4
<b>город Томск</b>																	
Число организаций, единиц	2	-	-	-	-	1	1	-	-	-	-	-	-	-	4	3	7
в процентах от общего числа организаций	28,6	-	-	-	-	14,3	14,3	-	-	-	-	-	-	-	57,1	42,9	100
в процентах от числа организаций, имевших землю	50,0	-	-	-	-	25,0	25,0	-	-	-	-	-	-	-	100	x	x
Общая площадь земли, га	...	-	-	-	-	...	...	-	-	-	-	-	-	-	625,6	x	625,6
в процентах от общей площади земли	...	-	-	-	-	...	...	-	-	-	-	-	-	-	100	x	100
в среднем на одну организацию, га	...	-	-	-	-	...	...	-	-	-	-	-	-	-	156,4	x	89,4

	Сельскохозяйственные организации, имевшие земельную площадь, га:															Сельскохозяйственные организации, не имевшие земельной площади	Итого
	до 4,1	4,1 - 10	10,1 - 20	20,1 - 50	50,1 - 100	100,1 - 200	200,1 - 500	500,1 - 1500	1500,1 - 3000	3000,1 - 4000	4000,1 - 6000	6000,1 - 10000	10000,1 - 40000	свыше 40000	всего		
	1	2	3	4	5	6	7	8	9	10	11	12	13	14	15	16	17
<b>город Кедровый</b>																	
Число организаций, единиц	-	-	-	-	-	-	-	-	-	-	-	-	-	-	-	-	-
в процентах от общего числа организаций	-	-	-	-	-	-	-	-	-	-	-	-	-	-	-	-	100
в процентах от числа организаций, имевших землю	-	-	-	-	-	-	-	-	-	-	-	-	-	-	100	x	x
Общая площадь земли, га	-	-	-	-	-	-	-	-	-	-	-	-	-	-	-	x	-
в процентах от общей площади земли	-	-	-	-	-	-	-	-	-	-	-	-	-	-	100	x	100
в среднем на одну организацию, га	-	-	-	-	-	-	-	-	-	-	-	-	-	-	-	x	-
<b>город Стрежевой</b>																	
Число организаций, единиц	-	-	-	-	-	-	-	-	-	-	-	-	-	-	-	-	-
в процентах от общего числа организаций	-	-	-	-	-	-	-	-	-	-	-	-	-	-	-	-	100
в процентах от числа организаций, имевших землю	-	-	-	-	-	-	-	-	-	-	-	-	-	-	100	x	x
Общая площадь земли, га	-	-	-	-	-	-	-	-	-	-	-	-	-	-	-	x	-
в процентах от общей площади земли	-	-	-	-	-	-	-	-	-	-	-	-	-	-	100	x	100
в среднем на одну организацию, га	-	-	-	-	-	-	-	-	-	-	-	-	-	-	-	x	-

**41. ГРУППИРОВКА ПОДСОБНЫХ СЕЛЬСКОХОЗЯЙСТВЕННЫХ ПРЕДПРИЯТИЙ НЕСЕЛЬСКОХОЗЯЙСТВЕННЫХ ОРГАНИЗАЦИЙ  
ПО РАЗМЕРУ ЗЕМЕЛЬНОЙ ПЛОЩАДИ**

(на 1 июля 2016 года)

	Подсобные сельскохозяйственные предприятия несельскохозяйственных организаций, имевшие земельную площадь, га:									Подсобные сельскохозяйственные предприятия несельскохозяйственных организаций, не имевшие земельной площади	Итого
	до 50,1	50,1 - 100	100,1 - 200	200,1 - 500	500,1 - 1500	1500,1 - 3000	3000,1 - 4000	свыше 40000	всего		
	1	2	3	4	5	6	7	8	9	10	11
<b>Томская область</b>											
Число организаций, единиц	2	5	-	5	6	2	-	-	20	4	24
в процентах от общего числа организаций	8,3	20,8	-	20,8	25,0	8,3	-	-	83,3	16,7	100
в процентах от числа организаций, имевших землю	10,0	25,0	-	25,0	30,0	10,0	-	-	100	x	x
Общая площадь земли, га	...	398,4	-	1852,2	5196,5	...	-	-	11513,0	x	11513,0
в процентах от общей площади земли	...	3,5	-	16,1	45,1	...	-	-	100	x	100
в среднем на одну организацию, га	...	79,7	-	370,4	866,1	...	-	-	575,7	x	479,7
<b>Муниципальные районы Томской области</b>											
Число организаций, единиц	2	5	-	4	6	2	-	-	19	1	20
в процентах от общего числа организаций	10,0	25,0	-	20,0	30,0	10,0	-	-	95,0	5,0	100
в процентах от числа организаций, имевших землю	10,5	26,3	-	21,1	31,6	10,5	-	-	100	x	x
Общая площадь земли, га	...	398,4	-	1406,0	5196,5	...	-	-	11066,8	x	11066,8
в процентах от общей площади земли	...	3,6	-	12,7	47,0	...	-	-	100	x	100
в среднем на одну организацию, га	...	79,7	-	351,5	866,1	...	-	-	582,5	x	553,3

	Подсобные сельскохозяйственные предприятия несельскохозяйственных организаций, имевшие земельную площадь, га:									Подсобные сельскохозяйственные предприятия несельскохозяйственных организаций, не имевшие земельной площади	Итого
	до 50,1	50,1 - 100	100,1 - 200	200,1 - 500	500,1 - 1500	1500,1 - 3000	3000,1 - 4000	свыше 40000	всего		
	1	2	3	4	5	6	7	8	9	10	11
<b>Александровский муниципальный район</b>											
Число организаций, единиц	-	-	-	-	-	-	-	-	-	-	-
в процентах от общего числа организаций	-	-	-	-	-	-	-	-	-	-	-
в процентах от числа организаций, имевших землю	-	-	-	-	-	-	-	-	100	x	x
Общая площадь земли, га	-	-	-	-	-	-	-	-	-	x	-
в процентах от общей площади земли	-	-	-	-	-	-	-	-	100	x	100
в среднем на одну организацию, га	-	-	-	-	-	-	-	-	-	x	-
<b>Асиновский муниципальный район</b>											
Число организаций, единиц	1	-	-	-	1	-	-	-	2	-	2
в процентах от общего числа организаций	50,0	-	-	-	50,0	-	-	-	100	-	100
в процентах от числа организаций, имевших землю	50,0	-	-	-	50,0	-	-	-	100	x	x
Общая площадь земли, га	...	-	-	-	...	-	-	-	...	x	...
в процентах от общей площади земли	...	-	-	-	...	-	-	-	...	x	...
в среднем на одну организацию, га	...	-	-	-	...	-	-	-	...	x	...

	Подсобные сельскохозяйственные предприятия несельскохозяйственных организаций, имевшие земельную площадь, га:									Подсобные сельскохозяйственные предприятия несельскохозяйственных организаций, не имевшие земельной площади	Итого
	до 50,1	50,1 - 100	100,1 - 200	200,1 - 500	500,1 - 1500	1500,1 - 3000	3000,1 - 4000	свыше 40000	всего		
	1	2	3	4	5	6	7	8	9	10	11
<b>Бакcharский муниципальный район</b>											
Число организаций, единиц	-	-	-	-	-	-	-	-	-	-	-
в процентах от общего числа организаций	-	-	-	-	-	-	-	-	-	-	-
в процентах от числа организаций, имевших землю	-	-	-	-	-	-	-	-	100	x	x
Общая площадь земли, га	-	-	-	-	-	-	-	-	-	x	-
в процентах от общей площади земли	-	-	-	-	-	-	-	-	100	x	100
в среднем на одну организацию, га	-	-	-	-	-	-	-	-	-	x	-
<b>Верхнекетский муниципальный район</b>											
Число организаций, единиц	-	-	-	-	-	-	-	-	-	-	-
в процентах от общего числа организаций	-	-	-	-	-	-	-	-	-	-	-
в процентах от числа организаций, имевших землю	-	-	-	-	-	-	-	-	100	x	x
Общая площадь земли, га	-	-	-	-	-	-	-	-	-	x	-
в процентах от общей площади земли	-	-	-	-	-	-	-	-	100	x	100
в среднем на одну организацию, га	-	-	-	-	-	-	-	-	-	x	-

	Подсобные сельскохозяйственные предприятия несельскохозяйственных организаций, имевшие земельную площадь, га:									Подсобные сельскохозяйственные предприятия несельскохозяйственных организаций, не имевшие земельной площади	Итого
	до 50,1	50,1 - 100	100,1 - 200	200,1 - 500	500,1 - 1500	1500,1 - 3000	3000,1 - 4000	свыше 40000	всего		
	1	2	3	4	5	6	7	8	9	10	11
<b>Зырянский муниципальный район</b>											
Число организаций, единиц	-	-	-	1	-	-	-	-	1	-	1
в процентах от общего числа организаций	-	-	-	100	-	-	-	-	100	-	100
в процентах от числа организаций, имевших землю	-	-	-	100	-	-	-	-	100	x	x
Общая площадь земли, га	-	-	-	...	-	-	-	-	...	x	...
в процентах от общей площади земли	-	-	-	...	-	-	-	-	...	x	...
в среднем на одну организацию, га	-	-	-	...	-	-	-	-	...	x	...
<b>Каргасокский муниципальный район</b>											
Число организаций, единиц	-	-	-	-	-	-	-	-	-	-	-
в процентах от общего числа организаций	-	-	-	-	-	-	-	-	-	-	-
в процентах от числа организаций, имевших землю	-	-	-	-	-	-	-	-	100	x	x
Общая площадь земли, га	-	-	-	-	-	-	-	-	-	x	-
в процентах от общей площади земли	-	-	-	-	-	-	-	-	100	x	100
в среднем на одну организацию, га	-	-	-	-	-	-	-	-	-	x	-

	Подсобные сельскохозяйственные предприятия несельскохозяйственных организаций, имевшие земельную площадь, га:									Подсобные сельскохозяйственные предприятия несельскохозяйственных организаций, не имевшие земельной площади	Итого
	до 50,1	50,1 - 100	100,1 - 200	200,1 - 500	500,1 - 1500	1500,1 - 3000	3000,1 - 4000	свыше 40000	всего		
	1	2	3	4	5	6	7	8	9	10	11
<b>Кожевниковский муниципальный район</b>											
Число организаций, единиц	-	1	-	1	-	-	-	-	2	-	2
в процентах от общего числа организаций	-	50,0	-	50,0	-	-	-	-	100	-	100
в процентах от числа организаций, имевших землю	-	50,0	-	50,0	-	-	-	-	100	x	x
Общая площадь земли, га	-	...	-	...	-	-	-	-	...	x	...
в процентах от общей площади земли	-	...	-	...	-	-	-	-	...	x	...
в среднем на одну организацию, га	-	...	-	...	-	-	-	-	...	x	...
<b>Колпашевский муниципальный район</b>											
Число организаций, единиц	-	-	-	2	-	-	-	-	2	1	3
в процентах от общего числа организаций	-	-	-	66,7	-	-	-	-	66,7	33,3	100
в процентах от числа организаций, имевших землю	-	-	-	100,0	-	-	-	-	100	x	x
Общая площадь земли, га	-	-	-	...	-	-	-	-	...	x	...
в процентах от общей площади земли	-	-	-	...	-	-	-	-	...	x	...
в среднем на одну организацию, га	-	-	-	...	-	-	-	-	...	x	...



	Подсобные сельскохозяйственные предприятия несельскохозяйственных организаций, имевшие земельную площадь, га:									Подсобные сельскохозяйственные предприятия несельскохозяйственных организаций, не имевшие земельной площади	Итого
	до 50,1	50,1 - 100	100,1 - 200	200,1 - 500	500,1 - 1500	1500,1 - 3000	3000,1 - 4000	свыше 40000	всего		
	1	2	3	4	5	6	7	8	9	10	11
<b>Кривошеинский муниципальный район</b>											
Число организаций, единиц	-	-	-	-	1	-	-	-	1	-	1
в процентах от общего числа организаций	-	-	-	-	100	-	-	-	100	-	100
в процентах от числа организаций, имевших землю	-	-	-	-	100	-	-	-	100	x	x
Общая площадь земли, га	-	-	-	-	...	-	-	-	...	x	...
в процентах от общей площади земли	-	-	-	-	...	-	-	-	...	x	...
в среднем на одну организацию, га	-	-	-	-	...	-	-	-	...	x	...
<b>Молчановский муниципальный район</b>											
Число организаций, единиц	-	1	-	-	-	-	-	-	1	-	1
в процентах от общего числа организаций	-	100	-	-	-	-	-	-	100	-	100
в процентах от числа организаций, имевших землю	-	100	-	-	-	-	-	-	100	x	x
Общая площадь земли, га	-	...	-	-	-	-	-	-	...	x	...
в процентах от общей площади земли	-	...	-	-	-	-	-	-	...	x	...
в среднем на одну организацию, га	-	...	-	-	-	-	-	-	...	x	...

	Подсобные сельскохозяйственные предприятия несельскохозяйственных организаций, имевшие земельную площадь, га:									Подсобные сельскохозяйственные предприятия несельскохозяйственных организаций, не имевшие земельной площади	Итого
	до 50,1	50,1 - 100	100,1 - 200	200,1 - 500	500,1 - 1500	1500,1 - 3000	3000,1 - 4000	свыше 40000	всего		
	1	2	3	4	5	6	7	8	9	10	11
<b>Парабельский муниципальный район</b>											
Число организаций, единиц	-	-	-	-	-	-	-	-	-	-	-
в процентах от общего числа организаций	-	-	-	-	-	-	-	-	-	-	-
в процентах от числа организаций, имевших землю	-	-	-	-	-	-	-	-	100	x	x
Общая площадь земли, га	-	-	-	-	-	-	-	-	-	x	-
в процентах от общей площади земли	-	-	-	-	-	-	-	-	100	x	100
в среднем на одну организацию, га	-	-	-	-	-	-	-	-	-	x	-
<b>Первомайский муниципальный район</b>											
Число организаций, единиц	-	-	-	-	-	-	-	-	-	-	-
в процентах от общего числа организаций	-	-	-	-	-	-	-	-	-	-	-
в процентах от числа организаций, имевших землю	-	-	-	-	-	-	-	-	100	x	x
Общая площадь земли, га	-	-	-	-	-	-	-	-	-	x	-
в процентах от общей площади земли	-	-	-	-	-	-	-	-	100	x	100
в среднем на одну организацию, га	-	-	-	-	-	-	-	-	-	x	-

	Подсобные сельскохозяйственные предприятия несельскохозяйственных организаций, имевшие земельную площадь, га:									Подсобные сельскохозяйственные предприятия несельскохозяйственных организаций, не имевшие земельной площади	Итого
	до 50,1	50,1 - 100	100,1 - 200	200,1 - 500	500,1 - 1500	1500,1 - 3000	3000,1 - 4000	свыше 40000	всего		
	1	2	3	4	5	6	7	8	9	10	11
<b>Тегульдетский муниципальный район</b>											
Число организаций, единиц	-	-	-	-	-	-	-	-	-	-	-
в процентах от общего числа организаций	-	-	-	-	-	-	-	-	-	-	-
в процентах от числа организаций, имевших землю	-	-	-	-	-	-	-	-	100	x	x
Общая площадь земли, га	-	-	-	-	-	-	-	-	-	x	-
в процентах от общей площади земли	-	-	-	-	-	-	-	-	100	x	100
в среднем на одну организацию, га	-	-	-	-	-	-	-	-	-	x	-
<b>Томский муниципальный район</b>											
Число организаций, единиц	1	2	-	-	1	2	-	-	6	-	6
в процентах от общего числа организаций	16,7	33,3	-	-	16,7	33,3	-	-	100	-	100
в процентах от числа организаций, имевших землю	16,7	33,3	-	-	16,7	33,3	-	-	100	x	x
Общая площадь земли, га	...	...	-	-	...	...	-	-	5106,8	x	5106,8
в процентах от общей площади земли	...	...	-	-	...	...	-	-	100	x	100
в среднем на одну организацию, га	...	...	-	-	...	...	-	-	851,1	x	851,1

	Подсобные сельскохозяйственные предприятия несельскохозяйственных организаций, имевшие земельную площадь, га:									Подсобные сельскохозяйственные предприятия несельскохозяйственных организаций, не имевшие земельной площади	Итого
	до 50,1	50,1 - 100	100,1 - 200	200,1 - 500	500,1 - 1500	1500,1 - 3000	3000,1 - 4000	свыше 40000	всего		
	1	2	3	4	5	6	7	8	9	10	11
<b>Чаинский муниципальный район</b>											
Число организаций, единиц	-	1	-	-	1	-	-	-	2	-	2
в процентах от общего числа организаций	-	50,0	-	-	50,0	-	-	-	100	-	100
в процентах от числа организаций, имевших землю	-	50,0	-	-	50,0	-	-	-	100	x	x
Общая площадь земли, га	-	...	-	-	...	-	-	-	...	x	...
в процентах от общей площади земли	-	...	-	-	...	-	-	-	...	x	...
в среднем на одну организацию, га	-	...	-	-	...	-	-	-	...	x	...
<b>Шегарский муниципальный район</b>											
Число организаций, единиц	-	-	-	-	2	-	-	-	2	-	2
в процентах от общего числа организаций	-	-	-	-	100	-	-	-	100	-	100
в процентах от числа организаций, имевших землю	-	-	-	-	100	-	-	-	100	x	x
Общая площадь земли, га	-	-	-	-	...	-	-	-	...	x	...
в процентах от общей площади земли	-	-	-	-	...	-	-	-	...	x	...
в среднем на одну организацию, га	-	-	-	-	...	-	-	-	...	x	...

	Подсобные сельскохозяйственные предприятия несельскохозяйственных организаций, имевшие земельную площадь, га:									Подсобные сельскохозяйственные предприятия несельскохозяйственных организаций, не имевшие земельной площади	Итого
	до 50,1	50,1 - 100	100,1 - 200	200,1 - 500	500,1 - 1500	1500,1 - 3000	3000,1 - 4000	свыше 40000	всего		
	1	2	3	4	5	6	7	8	9	10	11
<b>Городские округа Томской области</b>											
Число организаций, единиц	-	-	-	1	-	-	-	-	1	3	4
в процентах от общего числа организаций	-	-	-	25,0	-	-	-	-	25,0	75,0	100
в процентах от числа организаций, имевших землю	-	-	-	100	-	-	-	-	100	x	x
Общая площадь земли, га	-	-	-	...	-	-	-	-	...	x	...
в процентах от общей площади земли	-	-	-	...	-	-	-	-	...	x	...
в среднем на одну организацию, га	-	-	-	...	-	-	-	-	...	x	...
<b>город Томск</b>											
Число организаций, единиц	-	-	-	1	-	-	-	-	1	3	4
в процентах от общего числа организаций	-	-	-	25,0	-	-	-	-	25,0	75,0	100
в процентах от числа организаций, имевших землю	-	-	-	100	-	-	-	-	100	x	x
Общая площадь земли, га	-	-	-	...	-	-	-	-	...	x	...
в процентах от общей площади земли	-	-	-	...	-	-	-	-	...	x	...
в среднем на одну организацию, га	-	-	-	...	-	-	-	-	...	x	...

	Подсобные сельскохозяйственные предприятия несельскохозяйственных организаций, имевшие земельную площадь, га:									Подсобные сельскохозяйственные предприятия несельскохозяйственных организаций, не имевшие земельной площади	Итого
	до 50,1	50,1 - 100	100,1 - 200	200,1 - 500	500,1 - 1500	1500,1 - 3000	3000,1 - 4000	свыше 40000	всего		
	1	2	3	4	5	6	7	8	9	10	11
<b>город Кедровый</b>											
Число организаций, единиц	-	-	-	-	-	-	-	-	-	-	-
в процентах от общего числа организаций	-	-	-	-	-	-	-	-	-	-	-
в процентах от числа организаций, имевших землю	-	-	-	-	-	-	-	-	100	x	x
Общая площадь земли, га	-	-	-	-	-	-	-	-	-	x	-
в процентах от общей площади земли	-	-	-	-	-	-	-	-	100	x	100
в среднем на одну организацию, га	-	-	-	-	-	-	-	-	-	x	-
<b>город Стрежевой</b>											
Число организаций, единиц	-	-	-	-	-	-	-	-	-	-	-
в процентах от общего числа организаций	-	-	-	-	-	-	-	-	-	-	-
в процентах от числа организаций, имевших землю	-	-	-	-	-	-	-	-	100	x	x
Общая площадь земли, га	-	-	-	-	-	-	-	-	-	x	-
в процентах от общей площади земли	-	-	-	-	-	-	-	-	100	x	100
в среднем на одну организацию, га	-	-	-	-	-	-	-	-	-	x	-

**42. ГРУППИРОВКА КРЕСТЬЯНСКИХ (ФЕРМЕРСКИХ) ХОЗЯЙСТВ И ИНДИВИДУАЛЬНЫХ ПРЕДПРИНИМАТЕЛЕЙ  
ПО РАЗМЕРУ ЗЕМЕЛЬНОЙ ПЛОЩАДИ  
(на 1 июля 2016 года)**

	Хозяйства, имевшие земельную площадь, га:													Хозяйства, не имевшие земельной площади	Итого
	до 4,1	4,1 - 10	10,1 - 20	20,1 - 50	50,1 - 100	100,1 - 200	200,1 - 500	500,1 - 1500	1500,1 - 3000	3000,1 - 4000	4000,1 - 6000	свыше 6000	всего		
	1	2	3	4	5	6	7	8	9	10	11	12	13	14	15
<b>Томская область</b>															
Число крестьянских (фермерских) хозяйств и индивидуальных предпринимателей, единиц	75	57	68	70	58	24	43	35	10	4	3	1	448	127	575
в процентах от общего числа хозяйств	13,0	9,9	11,8	12,2	10,1	4,2	7,5	6,1	1,7	0,7	0,5	0,2	77,9	22,1	100
в процентах от числа хозяйств, имевших землю	16,7	12,7	15,2	15,6	12,9	5,4	9,6	7,8	2,2	0,9	0,7	0,2	100	x	x
Общая площадь земли, га	106,4	423,9	994,3	2361,5	4270,5	3282,8	13000,3	30109,3	22272,0	13327,4	14160,0	...	118899,4	x	118899,4
в процентах от общей площади земли	0,1	0,4	0,8	2,0	3,6	2,8	10,9	25,3	18,7	11,2	11,9	...	100	x	100
в среднем на одно хозяйство, га	1,4	7,4	14,6	33,7	73,6	136,8	302,3	860,3	2227,2	3331,9	4720,0	...	265,4	x	206,8
<b>Муниципальные районы Томской области</b>															
Число крестьянских (фермерских) хозяйств и индивидуальных предпринимателей, единиц	64	53	65	66	50	20	40	35	10	4	3	1	411	121	532
в процентах от общего числа хозяйств	12,0	10,0	12,2	12,4	9,4	3,8	7,5	6,6	1,9	0,8	0,6	0,2	77,3	22,7	100
в процентах от числа хозяйств, имевших землю	15,6	12,9	15,8	16,1	12,2	4,9	9,7	8,5	2,4	1,0	0,7	0,2	100	x	x
Общая площадь земли, га	77,8	402,5	956,9	2212,5	3645,8	2717,2	12051,2	30109,3	22272,0	13327,4	14160,0	...	116523,6	x	116523,6
в процентах от общей площади земли	0,1	0,3	0,8	1,9	3,1	2,3	10,3	25,8	19,1	11,4	12,2	...	100	x	100
в среднем на одно хозяйство, га	1,2	7,6	14,7	33,5	72,9	135,9	301,3	860,3	2227,2	3331,9	4720,0	...	283,5	x	219,0

	Хозяйства, имевшие земельную площадь, га:													Хозяйства, не имевшие земельной площади	Итого
	до 4,1	4,1 - 10	10,1 - 20	20,1 - 50	50,1 - 100	100,1 - 200	200,1 - 500	500,1 - 1500	1500,1 - 3000	3000,1 - 4000	4000,1 - 6000	свыше 6000	всего		
	1	2	3	4	5	6	7	8	9	10	11	12	13	14	15
<b>Александровский муниципальный район</b>															
Число крестьянских (фермерских) хозяйств и индивидуальных предпринимателей, единиц	2	-	1	5	-	3	2	-	-	-	-	-	13	3	16
в процентах от общего числа хозяйств	12,5	-	6,3	31,3	-	18,8	12,5	-	-	-	-	-	81,3	18,8	100
в процентах от числа хозяйств, имевших землю	15,4	-	7,7	38,5	-	23,1	15,4	-	-	-	-	-	100	x	x
Общая площадь земли, га	...	-	...	174,0	-	364,4	...	-	-	-	-	-	1023,2	x	1023,2
в процентах от общей площади земли	...	-	...	17,0	-	35,6	...	-	-	-	-	-	100	x	100
в среднем на одно хозяйство, га	...	-	...	34,8	-	121,5	...	-	-	-	-	-	78,7	x	64,0
<b>Асиновский муниципальный район</b>															
Число крестьянских (фермерских) хозяйств и индивидуальных предпринимателей, единиц	8	2	16	9	3	-	3	2	1	-	-	-	44	16	60
в процентах от общего числа хозяйств	13,3	3,3	26,7	15,0	5,0	-	5,0	3,3	1,7	-	-	-	73,3	26,7	100
в процентах от числа хозяйств, имевших землю	18,2	4,5	36,4	20,5	6,8	-	6,8	4,5	2,3	-	-	-	100	x	x
Общая площадь земли, га	12,5	...	204,7	264,1	252,6	-	1069,0	...	...	-	-	-	5910,4	x	5910,4
в процентах от общей площади земли	0,2	...	3,5	4,5	4,3	-	18,1	...	...	-	-	-	100	x	100
в среднем на одно хозяйство, га	1,6	...	12,8	29,3	84,2	-	356,3	...	...	-	-	-	134,3	x	98,5



	Хозяйства, имевшие земельную площадь, га:													Хозяйства, не имевшие земельной площади	Итого
	до 4,1	4,1 - 10	10,1 - 20	20,1 - 50	50,1 - 100	100,1 - 200	200,1 - 500	500,1 - 1500	1500,1 - 3000	3000,1 - 4000	4000,1 - 6000	свыше 6000	всего		
	1	2	3	4	5	6	7	8	9	10	11	12	13	14	15
<b>Бакчарский муниципальный район</b>															
Число крестьянских (фермерских) хозяйств и индивидуальных предпринимателей, единиц	1	7	7	8	2	1	5	1	-	1	-	-	33	9	42
в процентах от общего числа хозяйств	2,4	16,7	16,7	19,0	4,8	2,4	11,9	2,4	-	2,4	-	-	78,6	21,4	100
в процентах от числа хозяйств, имевших землю	3,0	21,2	21,2	24,2	6,1	3,0	15,2	3,0	-	3,0	-	-	100	x	x
Общая площадь земли, га	...	60,0	113,0	242,0	...	...	1446,5	...	-	...	-	-	6329,9	x	6329,9
в процентах от общей площади земли	...	0,9	1,8	3,8	...	...	22,9	...	-	...	-	-	100	x	100
в среднем на одно хозяйство, га	...	8,6	16,1	30,3	...	...	289,3	...	-	...	-	-	191,8	x	150,7
<b>Верхнекетский муниципальный район</b>															
Число крестьянских (фермерских) хозяйств и индивидуальных предпринимателей, единиц	3	4	-	1	-	-	-	-	-	-	-	-	8	-	8
в процентах от общего числа хозяйств	37,5	50,0	-	12,5	-	-	-	-	-	-	-	-	100	-	100
в процентах от числа хозяйств, имевших землю	37,5	50,0	-	12,5	-	-	-	-	-	-	-	-	100	x	x
Общая площадь земли, га	4,8	29,3	-	...	-	-	-	-	-	-	-	-	66,1	x	66,1
в процентах от общей площади земли	7,3	44,3	-	...	-	-	-	-	-	-	-	-	100	x	100
в среднем на одно хозяйство, га	1,6	7,3	-	...	-	-	-	-	-	-	-	-	8,3	x	8,3

	Хозяйства, имевшие земельную площадь, га:													Хозяйства, не имевшие земельной площади	Итого
	до 4,1	4,1 - 10	10,1 - 20	20,1 - 50	50,1 - 100	100,1 - 200	200,1 - 500	500,1 - 1500	1500,1 - 3000	3000,1 - 4000	4000,1 - 6000	свыше 6000	всего		
	1	2	3	4	5	6	7	8	9	10	11	12	13	14	15
<b>Зырянский муниципальный район</b>															
Число крестьянских (фермерских) хозяйств и индивидуальных предпринимателей, единиц	1	1	1	2	5	-	8	10	1	-	1	-	30	18	48
в процентах от общего числа хозяйств	2,1	2,1	2,1	4,2	10,4	-	16,7	20,8	2,1	-	2,1	-	62,5	37,5	100
в процентах от числа хозяйств, имевших землю	3,3	3,3	3,3	6,7	16,7	-	26,7	33,3	3,3	-	3,3	-	100	x	x
Общая площадь земли, га	...	...	...	...	329,0	-	2536,2	8798,3	...	-	...	-	18196,3	x	18196,3
в процентах от общей площади земли	...	...	...	...	1,8	-	13,9	48,4	...	-	...	-	100	x	100
в среднем на одно хозяйство, га	...	...	...	...	65,8	-	317,0	879,8	...	-	...	-	606,5	x	379,1
<b>Каргасокский муниципальный район</b>															
Число крестьянских (фермерских) хозяйств и индивидуальных предпринимателей, единиц	-	3	3	2	-	1	2	-	-	-	-	-	11	5	16
в процентах от общего числа хозяйств	-	18,8	18,8	12,5	-	6,3	12,5	-	-	-	-	-	68,8	31,3	100
в процентах от числа хозяйств, имевших землю	-	27,3	27,3	18,2	-	9,1	18,2	-	-	-	-	-	100	x	x
Общая площадь земли, га	-	26,0	58,0	...	-	...	...	-	-	-	-	-	953,3	x	953,3
в процентах от общей площади земли	-	2,7	6,1	...	-	...	...	-	-	-	-	-	100	x	100
в среднем на одно хозяйство, га	-	8,7	19,3	...	-	...	...	-	-	-	-	-	86,7	x	59,6

	Хозяйства, имевшие земельную площадь, га:													Хозяйства, не имевшие земельной площади	Итого
	до 4,1	4,1 - 10	10,1 - 20	20,1 - 50	50,1 - 100	100,1 - 200	200,1 - 500	500,1 - 1500	1500,1 - 3000	3000,1 - 4000	4000,1 - 6000	свыше 6000	всего		
	1	2	3	4	5	6	7	8	9	10	11	12	13	14	15
<b>Кожевниковский муниципальный район</b>															
Число крестьянских (фермерских) хозяйств и индивидуальных предпринимателей, единиц	1	-	1	2	3	1	2	5	2	-	1	1	19	6	25
в процентах от общего числа хозяйств	4,0	-	4,0	8,0	12,0	4,0	8,0	20,0	8,0	-	4,0	4,0	76,0	24,0	100
в процентах от числа хозяйств, имевших землю	5,3	-	5,3	10,5	15,8	5,3	10,5	26,3	10,5	-	5,3	5,3	100	x	x
Общая площадь земли, га	...	-	...	...	199,1	...	...	3829,0	...	-	...	...	28651,6	x	28651,6
в процентах от общей площади земли	...	-	...	...	0,7	...	...	13,4	...	-	...	...	100	x	100
в среднем на одно хозяйство, га	...	-	...	...	66,4	...	...	765,8	...	-	...	...	1508,0	x	1146,1
<b>Колпашевский муниципальный район</b>															
Число крестьянских (фермерских) хозяйств и индивидуальных предпринимателей, единиц	4	1	-	1	1	-	-	2	-	-	-	-	9	8	17
в процентах от общего числа хозяйств	23,5	5,9	-	5,9	5,9	-	-	11,8	-	-	-	-	52,9	47,1	100
в процентах от числа хозяйств, имевших землю	44,4	11,1	-	11,1	11,1	-	-	22,2	-	-	-	-	100	x	x
Общая площадь земли, га	0,8	...	-	...	...	-	-	...	-	-	-	-	2030,9	x	2030,9
в процентах от общей площади земли	0,0	...	-	...	...	-	-	...	-	-	-	-	100	x	100
в среднем на одно хозяйство, га	0,2	...	-	...	...	-	-	...	-	-	-	-	225,7	x	119,5

	Хозяйства, имевшие земельную площадь, га:													Хозяйства, не имевшие земельной площади	Итого
	до 4,1	4,1 - 10	10,1 - 20	20,1 - 50	50,1 - 100	100,1 - 200	200,1 - 500	500,1 - 1500	1500,1 - 3000	3000,1 - 4000	4000,1 - 6000	свыше 6000	всего		
	1	2	3	4	5	6	7	8	9	10	11	12	13	14	15
<b>Кривошеинский муниципальный район</b>															
Число крестьянских (фермерских) хозяйств и индивидуальных предпринимателей, единиц	4	2	3	4	1	1	2	-	1	-	-	-	18	2	20
в процентах от общего числа хозяйств	20,0	10,0	15,0	20,0	5,0	5,0	10,0	-	5,0	-	-	-	90,0	10,0	100
в процентах от числа хозяйств, имевших землю	22,2	11,1	16,7	22,2	5,6	5,6	11,1	-	5,6	-	-	-	100	x	x
Общая площадь земли, га	5,4	...	44,0	123,3	...	...	...	-	...	-	-	-	3638,3	x	3638,3
в процентах от общей площади земли	0,1	...	1,2	3,4	...	...	...	-	...	-	-	-	100	x	100
в среднем на одно хозяйство, га	1,4	...	14,7	30,8	...	...	...	-	...	-	-	-	202,1	x	181,9
<b>Молчановский муниципальный район</b>															
Число крестьянских (фермерских) хозяйств и индивидуальных предпринимателей, единиц	4	2	4	2	6	3	2	3	-	1	-	-	27	3	30
в процентах от общего числа хозяйств	13,3	6,7	13,3	6,7	20,0	10,0	6,7	10,0	-	3,3	-	-	90,0	10,0	100
в процентах от числа хозяйств, имевших землю	14,8	7,4	14,8	7,4	22,2	11,1	7,4	11,1	-	3,7	-	-	100	x	x
Общая площадь земли, га	3,8	...	66,0	...	440,1	349,5	...	2126,0	-	...	-	-	7070,2	x	7070,2
в процентах от общей площади земли	0,1	...	0,9	...	6,2	4,9	...	30,1	-	...	-	-	100	x	100
в среднем на одно хозяйство, га	1,0	...	16,5	...	73,4	116,5	...	708,7	-	...	-	-	261,9	x	235,7

	Хозяйства, имевшие земельную площадь, га:													Хозяйства, не имевшие земельной площади	Итого
	до 4,1	4,1 - 10	10,1 - 20	20,1 - 50	50,1 - 100	100,1 - 200	200,1 - 500	500,1 - 1500	1500,1 - 3000	3000,1 - 4000	4000,1 - 6000	свыше 6000	всего		
	1	2	3	4	5	6	7	8	9	10	11	12	13	14	15
<b>Парабельский муниципальный район</b>															
Число крестьянских (фермерских) хозяйств и индивидуальных предпринимателей, единиц	-	-	-	-	-	-	1	-	1	-	-	-	2	-	2
в процентах от общего числа хозяйств	-	-	-	-	-	-	50,0	-	50,0	-	-	-	100	-	100
в процентах от числа хозяйств, имевших землю	-	-	-	-	-	-	50,0	-	50,0	-	-	-	100	x	x
Общая площадь земли, га	-	-	-	-	-	-	...	-	...	-	-	-	...	x	...
в процентах от общей площади земли	-	-	-	-	-	-	...	-	...	-	-	-	...	x	...
в среднем на одно хозяйство, га	-	-	-	-	-	-	...	-	...	-	-	-	...	x	...
<b>Первомайский муниципальный район</b>															
Число крестьянских (фермерских) хозяйств и индивидуальных предпринимателей, единиц	6	10	1	2	2	-	1	2	-	-	-	-	24	2	26
в процентах от общего числа хозяйств	23,1	38,5	3,8	7,7	7,7	-	3,8	7,7	-	-	-	-	92,3	7,7	100
в процентах от числа хозяйств, имевших землю	25,0	41,7	4,2	8,3	8,3	-	4,2	8,3	-	-	-	-	100	x	x
Общая площадь земли, га	2,2	85,0	...	...	...	-	...	...	-	-	-	-	2623,8	x	2623,8
в процентах от общей площади земли	0,1	3,2	...	...	...	-	...	...	-	-	-	-	100	x	100
в среднем на одно хозяйство, га	0,4	8,5	...	...	...	-	...	...	-	-	-	-	109,3	x	100,9

	Хозяйства, имевшие земельную площадь, га:												Хозяйства, не имевшие земельной площади	Итого	
	до 4,1	4,1 - 10	10,1 - 20	20,1 - 50	50,1 - 100	100,1 - 200	200,1 - 500	500,1 - 1500	1500,1 - 3000	3000,1 - 4000	4000,1 - 6000	свыше 6000			всего
	1	2	3	4	5	6	7	8	9	10	11	12	13	14	15
<b>Тегульдетский муниципальный район</b>															
Число крестьянских (фермерских) хозяйств и индивидуальных предпринимателей, единиц	1	-	1	-	1	-	-	-	-	-	-	-	3	2	5
в процентах от общего числа хозяйств	20,0	-	20,0	-	20,0	-	-	-	-	-	-	-	60,0	40,0	100
в процентах от числа хозяйств, имевших землю	33,3	-	33,3	-	33,3	-	-	-	-	-	-	-	100	x	x
Общая площадь земли, га	...	-	...	-	...	-	-	-	-	-	-	-	77,9	x	77,9
в процентах от общей площади земли	...	-	...	-	...	-	-	-	-	-	-	-	100	x	100
в среднем на одно хозяйство, га	...	-	...	-	...	-	-	-	-	-	-	-	26,0	x	15,6
<b>Томский муниципальный район</b>															
Число крестьянских (фермерских) хозяйств и индивидуальных предпринимателей, единиц	25	18	12	14	6	5	6	5	2	-	-	-	93	28	121
в процентах от общего числа хозяйств	20,7	14,9	9,9	11,6	5,0	4,1	5,0	4,1	1,7	-	-	-	76,9	23,1	100
в процентах от числа хозяйств, имевших землю	26,9	19,4	12,9	15,1	6,5	5,4	6,5	5,4	2,2	-	-	-	100	x	x
Общая площадь земли, га	35,9	123,6	167,2	519,1	449,2	754,9	1614,6	5205,0	...	-	-	-	12359,5	x	12359,5
в процентах от общей площади земли	0,3	1,0	1,4	4,2	3,6	6,1	13,1	42,1	...	-	-	-	100	x	100
в среднем на одно хозяйство, га	1,4	6,9	13,9	37,1	74,9	151,0	269,1	1041,0	...	-	-	-	132,9	x	102,1

	Хозяйства, имевшие земельную площадь, га:													Хозяйства, не имевшие земельной площади	Итого
	до 4,1	4,1 - 10	10,1 - 20	20,1 - 50	50,1 - 100	100,1 - 200	200,1 - 500	500,1 - 1500	1500,1 - 3000	3000,1 - 4000	4000,1 - 6000	свыше 6000	всего		
	1	2	3	4	5	6	7	8	9	10	11	12	13	14	15
<b>Чаинский муниципальный район</b>															
Число крестьянских (фермерских) хозяйств и индивидуальных предпринимателей, единиц	-	-	5	5	6	2	3	2	1	-	1	-	25	4	29
в процентах от общего числа хозяйств	-	-	17,2	17,2	20,7	6,9	10,3	6,9	3,4	-	3,4	-	86,2	13,8	100
в процентах от числа хозяйств, имевших землю	-	-	20,0	20,0	24,0	8,0	12,0	8,0	4,0	-	4,0	-	100	x	x
Общая площадь земли, га	-	-	68,0	165,0	407,5	...	823,0	...	...	-	...	-	11128,5	x	11128,5
в процентах от общей площади земли	-	-	0,6	1,5	3,7	...	7,4	...	...	-	...	-	100	x	100
в среднем на одно хозяйство, га	-	-	13,6	33,0	67,9	...	274,3	...	...	-	...	-	445,1	x	383,7
<b>Шегарский муниципальный район</b>															
Число крестьянских (фермерских) хозяйств и индивидуальных предпринимателей, единиц	4	3	10	9	14	3	3	3	1	2	-	-	52	15	67
в процентах от общего числа хозяйств	6,0	4,5	14,9	13,4	20,9	4,5	4,5	4,5	1,5	3,0	-	-	77,6	22,4	100
в процентах от числа хозяйств, имевших землю	7,7	5,8	19,2	17,3	26,9	5,8	5,8	5,8	1,9	3,8	-	-	100	x	x
Общая площадь земли, га	4,3	18,5	163,0	259,1	1086,6	317,7	918,2	1760,0	...	...	-	-	13683,0	x	13683,0
в процентах от общей площади земли	0,0	0,1	1,2	1,9	7,9	2,3	6,7	12,9	...	...	-	-	100	x	100
в среднем на одно хозяйство, га	1,1	6,2	16,3	28,8	77,6	105,9	306,1	586,7	...	...	-	-	263,1	x	204,2

	Хозяйства, имевшие земельную площадь, га:													Хозяйства, не имевшие земельной площади	Итого
	до 4,1	4,1 - 10	10,1 - 20	20,1 - 50	50,1 - 100	100,1 - 200	200,1 - 500	500,1 - 1500	1500,1 - 3000	3000,1 - 4000	4000,1 - 6000	свыше 6000	всего		
	1	2	3	4	5	6	7	8	9	10	11	12	13	14	15
<b>Городские округа Томской области</b>															
Число крестьянских (фермерских) хозяйств и индивидуальных предпринимателей, единиц	11	4	3	4	8	4	3	-	-	-	-	-	37	6	43
в процентах от общего числа хозяйств	25,6	9,3	7,0	9,3	18,6	9,3	7,0	-	-	-	-	-	86,0	14,0	100
в процентах от числа хозяйств, имевших землю	29,7	10,8	8,1	10,8	21,6	10,8	8,1	-	-	-	-	-	100	x	x
Общая площадь земли, га	28,6	21,4	37,4	149,0	624,7	565,6	949,1	-	-	-	-	-	2375,8	x	2375,8
в процентах от общей площади земли	1,2	0,9	1,6	6,3	26,3	23,8	39,9	-	-	-	-	-	100	x	100
в среднем на одно хозяйство, га	2,6	5,4	12,5	37,3	78,1	141,4	316,4	-	-	-	-	-	64,2	x	55,3
<b>город Томск</b>															
Число крестьянских (фермерских) хозяйств и индивидуальных предпринимателей, единиц	9	3	-	1	1	-	2	-	-	-	-	-	16	2	18
в процентах от общего числа хозяйств	50,0	16,7	-	5,6	5,6	-	11,1	-	-	-	-	-	88,9	11,1	100
в процентах от числа хозяйств, имевших землю	56,3	18,8	-	6,3	6,3	-	12,5	-	-	-	-	-	100	x	x
Общая площадь земли, га	21,8	15,3	-	...	...	-	...	-	-	-	-	-	636,4	x	636,4
в процентах от общей площади земли	3,4	2,4	-	...	...	-	...	-	-	-	-	-	100	x	100
в среднем на одно хозяйство, га	2,4	5,1	-	...	...	-	...	-	-	-	-	-	39,8	x	35,4



	Хозяйства, имевшие земельную площадь, га:												Хозяйства, не имевшие земельной площади	Итого	
	до 4,1	4,1 - 10	10,1 - 20	20,1 - 50	50,1 - 100	100,1 - 200	200,1 - 500	500,1 - 1500	1500,1 - 3000	3000,1 - 4000	4000,1 - 6000	свыше 6000			всего
	1	2	3	4	5	6	7	8	9	10	11	12	13	14	15
<b>город Кедровый</b>															
Число крестьянских (фермерских) хозяйств и индивидуальных предпринимателей, единиц	-	-	1	-	1	-	-	-	-	-	-	-	2	-	2
в процентах от общего числа хозяйств	-	-	50,0	-	50,0	-	-	-	-	-	-	-	100	-	100
в процентах от числа хозяйств, имевших землю	-	-	50,0	-	50,0	-	-	-	-	-	-	-	100	x	x
Общая площадь земли, га	-	-	...	-	...	-	-	-	-	-	-	-	...	x	...
в процентах от общей площади земли	-	-	...	-	...	-	-	-	-	-	-	-	...	x	...
в среднем на одно хозяйство, га	-	-	...	-	...	-	-	-	-	-	-	-	...	x	...
<b>город Стрежевой</b>															
Число крестьянских (фермерских) хозяйств и индивидуальных предпринимателей, единиц	2	1	2	3	6	4	1	-	-	-	-	-	19	1	20
в процентах от общего числа хозяйств	10,0	5,0	10,0	15,0	30,0	20,0	5,0	-	-	-	-	-	95,0	5,0	100
в процентах от числа хозяйств, имевших землю	10,5	5,3	10,5	15,8	31,6	21,1	5,3	-	-	-	-	-	100	x	x
Общая площадь земли, га	...	...	...	124,0	514,4	565,6	...	-	-	-	-	-	1667,9	x	1667,9
в процентах от общей площади земли	...	...	...	7,4	30,8	33,9	...	-	-	-	-	-	100	x	100
в среднем на одно хозяйство, га	...	...	...	41,3	85,7	141,4	...	-	-	-	-	-	87,8	x	83,4

## 43. ГРУППИРОВКА ЛИЧНЫХ ПОДСОБНЫХ ХОЗЯЙСТВ ПО РАЗМЕРУ ЗЕМЕЛЬНОЙ ПЛОЩАДИ

(на 1 июля 2016 года)

	Хозяйства, имевшие земельную площадь, га:															Итого
	до 0,06	0,06 - 0,10	0,11 - 0,15	0,16 - 0,20	0,21 - 0,25	0,26 - 0,30	0,31 - 0,35	0,36 - 0,40	0,41 - 0,50	0,51 - 1,00	1,01 - 3,00	3,01 - 5,00	5,01- 10,00	10,01 - 20,00	свыше 20,00	
	1	2	3	4	5	6	7	8	9	10	11	12	13	14	15	16
<b>Томская область</b>																
Число хозяйств, единиц	16443	30821	31381	16545	9050	6818	3485	2800	2707	1563	653	602	587	1212	468	125135
в процентах от общего числа хозяйств	13,1	24,6	25,1	13,2	7,2	5,4	2,8	2,2	2,2	1,2	0,5	0,5	0,5	1,0	0,4	100
Общая площадь земли, га	469,6	2510,4	4161,8	2960,1	2081,6	1926,9	1145,0	1068,1	1227,0	993,2	1222,4	2161,9	4142,0	16781,7	19211,3	62063,2
в процентах от общей площади земли	0,8	4,0	6,7	4,8	3,4	3,1	1,8	1,7	2,0	1,6	2,0	3,5	6,7	27,0	31,0	100
в среднем на одно хозяйство, га	0,03	0,08	0,13	0,18	0,23	0,28	0,33	0,38	0,45	0,64	1,87	3,59	7,06	13,85	41,05	0,50
<b>Муниципальные районы Томской области</b>																
Число хозяйств, единиц	15237	28118	29166	15606	8766	6642	3393	2733	2661	1519	639	600	567	1167	455	117269
в процентах от общего числа хозяйств	13,0	24,0	24,9	13,3	7,5	5,7	2,9	2,3	2,3	1,3	0,5	0,5	0,5	1,0	0,4	100
Общая площадь земли, га	429,0	2294,1	3870,8	2793,4	2016,6	1877,9	1114,8	1042,9	1206,0	962,0	1197,1	2155,5	4003,2	16296,8	18807,1	60067,3
в процентах от общей площади земли	0,7	3,8	6,4	4,7	3,4	3,1	1,9	1,7	2,0	1,6	2,0	3,6	6,7	27,1	31,3	100
в среднем на одно хозяйство, га	0,03	0,08	0,13	0,18	0,23	0,28	0,33	0,38	0,45	0,63	1,87	3,59	7,06	13,96	41,33	0,51

	Хозяйства, имевшие земельную площадь, га:															Итого
	до 0,06	0,06 - 0,10	0,11 - 0,15	0,16 - 0,20	0,21 - 0,25	0,26 - 0,30	0,31 - 0,35	0,36 - 0,40	0,41 - 0,50	0,51 - 1,00	1,01 - 3,00	3,01 - 5,00	5,01 - 10,00	10,01 - 20,00	свыше 20,00	
	1	2	3	4	5	6	7	8	9	10	11	12	13	14	15	16
<b>Александровский муниципальный район</b>																
Число хозяйств, единиц	962	1016	796	324	105	35	8	7	1	-	-	4	5	13	21	3297
в процентах от общего числа хозяйств	29,2	30,8	24,1	9,8	3,2	1,1	0,2	0,2	0,0	-	-	0,1	0,2	0,4	0,6	100
Общая площадь земли, га	18,0	82,2	98,3	56,2	23,2	9,8	2,6	2,7	...	-	-	14,3	33,5	150,4	860,6	1352,2
в процентах от общей площади земли	1,3	6,1	7,3	4,2	1,7	0,7	0,2	0,2	...	-	-	1,1	2,5	11,1	63,6	100
в среднем на одно хозяйство, га	0,02	0,08	0,12	0,17	0,22	0,28	0,33	0,38	...	-	-	3,59	6,71	11,57	40,98	0,41
<b>Асиновский муниципальный район</b>																
Число хозяйств, единиц	385	1340	1144	855	527	689	313	266	381	220	45	163	31	53	31	6443
в процентах от общего числа хозяйств	6,0	20,8	17,8	13,3	8,2	10,7	4,9	4,1	5,9	3,4	0,7	2,5	0,5	0,8	0,5	100
Общая площадь земли, га	16,4	101,0	149,5	155,6	121,7	197,6	102,9	101,5	174,2	136,8	85,5	542,7	182,6	665,8	1515,5	4249,2
в процентах от общей площади земли	0,4	2,4	3,5	3,7	2,9	4,7	2,4	2,4	4,1	3,2	2,0	12,8	4,3	15,7	35,7	100
в среднем на одно хозяйство, га	0,04	0,08	0,13	0,18	0,23	0,29	0,33	0,38	0,46	0,62	1,90	3,33	5,89	12,56	48,89	0,66

	Хозяйства, имевшие земельную площадь, га:															Итого
	до 0,06	0,06 - 0,10	0,11 - 0,15	0,16 - 0,20	0,21 - 0,25	0,26 - 0,30	0,31 - 0,35	0,36 - 0,40	0,41 - 0,50	0,51 - 1,00	1,01 - 3,00	3,01 - 5,00	5,01 - 10,00	10,01 - 20,00	свыше 20,00	
	1	2	3	4	5	6	7	8	9	10	11	12	13	14	15	16
<b>Бакчарский муниципальный район</b>																
Число хозяйств, единиц	619	629	1194	1074	580	323	218	149	125	64	81	2	19	56	15	5148
в процентах от общего числа хозяйств	12,0	12,2	23,2	20,9	11,3	6,3	4,2	2,9	2,4	1,2	1,6	0,0	0,4	1,1	0,3	100
Общая площадь земли, га	13,2	51,3	157,5	192,0	134,2	90,3	70,9	56,0	55,9	38,3	145,4	...	177,8	701,0	850,2	2740,8
в процентах от общей площади земли	0,5	1,9	5,7	7,0	4,9	3,3	2,6	2,0	2,0	1,4	5,3	...	6,5	25,6	31,0	100
в среднем на одно хозяйство, га	0,02	0,08	0,13	0,18	0,23	0,28	0,33	0,38	0,45	0,60	1,79	...	9,36	12,52	56,68	0,53
<b>Верхнекетский муниципальный район</b>																
Число хозяйств, единиц	356	2093	2026	652	187	62	23	10	10	3	1	-	1	-	-	5424
в процентах от общего числа хозяйств	6,6	38,6	37,4	12,0	3,4	1,1	0,4	0,2	0,2	0,1	0,0	-	0,0	-	-	100
Общая площадь земли, га	13,2	168,7	249,3	112,6	41,8	17,0	7,5	3,7	4,4	1,8	...	-	...	-	-	629,9
в процентах от общей площади земли	2,1	26,8	39,6	17,9	6,6	2,7	1,2	0,6	0,7	0,3	...	-	...	-	-	100
в среднем на одно хозяйство, га	0,04	0,08	0,12	0,17	0,22	0,27	0,33	0,37	0,44	0,61	...	-	...	-	-	0,12

	Хозяйства, имевшие земельную площадь, га:															Итого
	до 0,06	0,06 - 0,10	0,11 - 0,15	0,16 - 0,20	0,21 - 0,25	0,26 - 0,30	0,31 - 0,35	0,36 - 0,40	0,41 - 0,50	0,51 - 1,00	1,01 - 3,00	3,01 - 5,00	5,01- 10,00	10,01 - 20,00	свыше 20,00	
	1	2	3	4	5	6	7	8	9	10	11	12	13	14	15	16
<b>Зырянский муниципальный район</b>																
Число хозяйств, единиц	821	897	1069	1084	706	579	323	285	233	131	14	8	27	44	44	6265
в процентах от общего числа хозяйств	13,1	14,3	17,1	17,3	11,3	9,2	5,2	4,5	3,7	2,1	0,2	0,1	0,4	0,7	0,7	100
Общая площадь земли, га	15,5	74,0	141,9	195,1	162,9	163,9	106,6	109,1	105,4	80,4	26,6	30,0	190,7	589,7	2342,4	4334,1
в процентах от общей площади земли	0,4	1,7	3,3	4,5	3,8	3,8	2,5	2,5	2,4	1,9	0,6	0,7	4,4	13,6	54,0	100
в среднем на одно хозяйство, га	0,02	0,08	0,13	0,18	0,23	0,28	0,33	0,38	0,45	0,61	1,90	3,75	7,06	13,40	53,24	0,69
<b>Каргасокский муниципальный район</b>																
Число хозяйств, единиц	2446	2964	1750	810	224	81	23	14	9	3	51	90	45	33	8	8551
в процентах от общего числа хозяйств	28,6	34,7	20,5	9,5	2,6	0,9	0,3	0,2	0,1	0,0	0,6	1,1	0,5	0,4	0,1	100
Общая площадь земли, га	59,4	233,6	223,7	142,3	50,4	22,4	7,5	5,4	4,0	2,4	101,1	336,4	290,7	497,0	239,3	2215,7
в процентах от общей площади земли	2,7	10,5	10,1	6,4	2,3	1,0	0,3	0,2	0,2	0,1	4,6	15,2	13,1	22,4	10,8	100
в среднем на одно хозяйство, га	0,02	0,08	0,13	0,18	0,23	0,28	0,33	0,38	0,45	0,81	1,98	3,74	6,46	15,06	29,91	0,26

	Хозяйства, имевшие земельную площадь, га:															Итого
	до 0,06	0,06 - 0,10	0,11 - 0,15	0,16 - 0,20	0,21 - 0,25	0,26 - 0,30	0,31 - 0,35	0,36 - 0,40	0,41 - 0,50	0,51 - 1,00	1,01 - 3,00	3,01 - 5,00	5,01 - 10,00	10,01 - 20,00	свыше 20,00	
	1	2	3	4	5	6	7	8	9	10	11	12	13	14	15	16
<b>Кожевниковский муниципальный район</b>																
Число хозяйств, единиц	334	1433	1465	1190	1039	994	585	443	451	215	14	20	19	121	106	8429
в процентах от общего числа хозяйств	4,0	17,0	17,4	14,1	12,3	11,8	6,9	5,3	5,4	2,6	0,2	0,2	0,2	1,4	1,3	100
Общая площадь земли, га	12,3	123,2	195,7	213,5	241,5	282,4	192,0	168,1	201,0	131,3	26,5	73,9	129,4	1949,7	4631,1	8571,5
в процентах от общей площади земли	0,1	1,4	2,3	2,5	2,8	3,3	2,2	2,0	2,3	1,5	0,3	0,9	1,5	22,7	54,0	100
в среднем на одно хозяйство, га	0,04	0,09	0,13	0,18	0,23	0,28	0,33	0,38	0,45	0,61	1,89	3,69	6,81	16,11	43,69	1,02
<b>Колпашевский муниципальный район</b>																
Число хозяйств, единиц	237	1563	1392	774	327	242	76	57	57	21	7	3	2	59	4	4821
в процентах от общего числа хозяйств	4,9	32,4	28,9	16,1	6,8	5,0	1,6	1,2	1,2	0,4	0,1	0,1	0,0	1,2	0,1	100
Общая площадь земли, га	10,3	121,4	179,3	139,4	74,2	67,9	24,9	21,7	25,8	12,9	12,4	9,5	...	836,0	104,5	1654,4
в процентах от общей площади земли	0,6	7,3	10,8	8,4	4,5	4,1	1,5	1,3	1,6	0,8	0,8	0,6	...	50,5	6,3	100
в среднем на одно хозяйство, га	0,04	0,08	0,13	0,18	0,23	0,28	0,33	0,38	0,45	0,61	1,78	3,18	...	14,17	26,13	0,34

	Хозяйства, имевшие земельную площадь, га:															Итого
	до 0,06	0,06 - 0,10	0,11 - 0,15	0,16 - 0,20	0,21 - 0,25	0,26 - 0,30	0,31 - 0,35	0,36 - 0,40	0,41 - 0,50	0,51 - 1,00	1,01 - 3,00	3,01 - 5,00	5,01- 10,00	10,01 - 20,00	свыше 20,00	
	1	2	3	4	5	6	7	8	9	10	11	12	13	14	15	16
<b>Кривошеинский муниципальный район</b>																
Число хозяйств, единиц	1078	1243	2020	649	526	486	203	128	210	63	87	20	18	68	42	6841
в процентах от общего числа хозяйств	15,8	18,2	29,5	9,5	7,7	7,1	3,0	1,9	3,1	0,9	1,3	0,3	0,3	1,0	0,6	100
Общая площадь земли, га	24,0	105,6	275,9	115,0	123,0	140,2	67,5	48,3	97,6	40,4	176,2	79,9	103,1	884,9	1521,6	3803,2
в процентах от общей площади земли	0,6	2,8	7,3	3,0	3,2	3,7	1,8	1,3	2,6	1,1	4,6	2,1	2,7	23,3	40,0	100
в среднем на одно хозяйство, га	0,02	0,08	0,14	0,18	0,23	0,29	0,33	0,38	0,46	0,64	2,03	3,99	5,73	13,01	36,23	0,56
<b>Молчановский муниципальный район</b>																
Число хозяйств, единиц	1048	1296	1260	738	426	292	184	118	124	67	165	128	53	305	35	6239
в процентах от общего числа хозяйств	16,8	20,8	20,2	11,8	6,8	4,7	2,9	1,9	2,0	1,1	2,6	2,1	0,8	4,9	0,6	100
Общая площадь земли, га	28,2	106,2	165,7	131,7	96,9	81,5	60,5	44,7	56,2	45,3	292,4	474,7	328,5	3651,1	982,0	6545,6
в процентах от общей площади земли	0,4	1,6	2,5	2,0	1,5	1,2	0,9	0,7	0,9	0,7	4,5	7,3	5,0	55,8	15,0	100
в среднем на одно хозяйство, га	0,03	0,08	0,13	0,18	0,23	0,28	0,33	0,38	0,45	0,68	1,77	3,71	6,20	11,97	28,06	1,05

	Хозяйства, имевшие земельную площадь, га:															Итого
	до 0,06	0,06 - 0,10	0,11 - 0,15	0,16 - 0,20	0,21 - 0,25	0,26 - 0,30	0,31 - 0,35	0,36 - 0,40	0,41 - 0,50	0,51 - 1,00	1,01 - 3,00	3,01 - 5,00	5,01 - 10,00	10,01 - 20,00	свыше 20,00	
	1	2	3	4	5	6	7	8	9	10	11	12	13	14	15	16
<b>Парабельский муниципальный район</b>																
Число хозяйств, единиц	955	1273	1298	562	244	124	45	18	19	8	10	18	34	29	-	4637
в процентах от общего числа хозяйств	20,6	27,5	28,0	12,1	5,3	2,7	1,0	0,4	0,4	0,2	0,2	0,4	0,7	0,6	-	100
Общая площадь земли, га	26,3	99,4	162,9	97,7	54,8	34,0	14,4	6,7	8,4	5,5	20,7	71,4	241,1	407,3	-	1250,7
в процентах от общей площади земли	2,1	7,9	13,0	7,8	4,4	2,7	1,2	0,5	0,7	0,4	1,7	5,7	19,3	32,6	-	100
в среднем на одно хозяйство, га	0,03	0,08	0,13	0,17	0,22	0,27	0,32	0,37	0,44	0,69	2,07	3,97	7,09	14,04	-	0,27
<b>Первомайский муниципальный район</b>																
Число хозяйств, единиц	1634	2235	1586	733	418	410	215	438	190	132	40	73	42	12	11	8169
в процентах от общего числа хозяйств	20,0	27,4	19,4	9,0	5,1	5,0	2,6	5,4	2,3	1,6	0,5	0,9	0,5	0,1	0,1	100
Общая площадь земли, га	47,0	184,2	218,1	134,7	97,1	117,5	71,0	171,8	88,0	82,1	84,0	252,3	349,5	186,3	717,0	2800,7
в процентах от общей площади земли	1,7	6,6	7,8	4,8	3,5	4,2	2,5	6,1	3,1	2,9	3,0	9,0	12,5	6,7	25,6	100
в среднем на одно хозяйство, га	0,03	0,08	0,14	0,18	0,23	0,29	0,33	0,39	0,46	0,62	2,10	3,46	8,32	15,53	65,19	0,34



	Хозяйства, имевшие земельную площадь, га:															Итого
	до 0,06	0,06 - 0,10	0,11 - 0,15	0,16 - 0,20	0,21 - 0,25	0,26 - 0,30	0,31 - 0,35	0,36 - 0,40	0,41 - 0,50	0,51 - 1,00	1,01 - 3,00	3,01 - 5,00	5,01- 10,00	10,01 - 20,00	свыше 20,00	
	1	2	3	4	5	6	7	8	9	10	11	12	13	14	15	16
<b>Тегульдетский муниципальный район</b>																
Число хозяйств, единиц	204	668	829	538	233	162	31	26	22	5	13	39	30	26	13	2839
в процентах от общего числа хозяйств	7,2	23,5	29,2	19,0	8,2	5,7	1,1	0,9	0,8	0,2	0,5	1,4	1,1	0,9	0,5	100
Общая площадь земли, га	7,4	54,5	109,1	95,8	53,4	45,8	10,2	9,7	10,1	3,5	28,2	147,0	177,2	389,6	465,8	1607,4
в процентах от общей площади земли	0,5	3,4	6,8	6,0	3,3	2,8	0,6	0,6	0,6	0,2	1,8	9,1	11,0	24,2	29,0	100
в среднем на одно хозяйство, га	0,04	0,08	0,13	0,18	0,23	0,28	0,33	0,37	0,46	0,71	2,17	3,77	5,91	14,99	35,83	0,57
<b>Томский муниципальный район</b>																
Число хозяйств, единиц	2429	7004	8892	3936	2076	1306	560	339	272	154	59	11	133	62	11	27244
в процентах от общего числа хозяйств	8,9	25,7	32,6	14,4	7,6	4,8	2,1	1,2	1,0	0,6	0,2	0,0	0,5	0,2	0,0	100
Общая площадь земли, га	91,7	586,9	1219,2	710,1	480,4	368,7	184,6	128,9	122,8	99,9	103,4	38,8	1078,5	983,2	674,3	6871,5
в процентах от общей площади земли	1,3	8,5	17,7	10,3	7,0	5,4	2,7	1,9	1,8	1,5	1,5	0,6	15,7	14,3	9,8	100
в среднем на одно хозяйство, га	0,04	0,08	0,14	0,18	0,23	0,28	0,33	0,38	0,45	0,65	1,75	3,53	8,11	15,86	61,30	0,25

	Хозяйства, имевшие земельную площадь, га:															Итого
	до 0,06	0,06 - 0,10	0,11 - 0,15	0,16 - 0,20	0,21 - 0,25	0,26 - 0,30	0,31 - 0,35	0,36 - 0,40	0,41 - 0,50	0,51 - 1,00	1,01 - 3,00	3,01 - 5,00	5,01 - 10,00	10,01 - 20,00	свыше 20,00	
	1	2	3	4	5	6	7	8	9	10	11	12	13	14	15	16
<b>Чаинский муниципальный район</b>																
Число хозяйств, единиц	986	1088	879	783	601	407	245	146	153	223	17	3	79	27	10	5647
в процентах от общего числа хозяйств	17,5	19,3	15,6	13,9	10,6	7,2	4,3	2,6	2,7	3,9	0,3	0,1	1,4	0,5	0,2	100
Общая площадь земли, га	23,3	89,3	112,9	140,8	135,6	112,6	79,9	54,9	68,6	150,4	27,0	12,5	512,3	321,9	279,7	2121,6
в процентах от общей площади земли	1,1	4,2	5,3	6,6	6,4	5,3	3,8	2,6	3,2	7,1	1,3	0,6	24,1	15,2	13,2	100
в среднем на одно хозяйство, га	0,02	0,08	0,13	0,18	0,23	0,28	0,33	0,38	0,45	0,67	1,59	4,15	6,49	11,92	27,97	0,38
<b>Шегарский муниципальный район</b>																
Число хозяйств, единиц	743	1376	1566	904	547	450	341	289	404	210	35	18	29	259	104	7275
в процентах от общего числа хозяйств	10,2	18,9	21,5	12,4	7,5	6,2	4,7	4,0	5,6	2,9	0,5	0,2	0,4	3,6	1,4	100
Общая площадь земли, га	22,9	112,6	211,8	160,8	125,3	126,4	111,8	109,6	183,1	130,9	65,1	65,4	187,1	4083,0	3623,2	9318,9
в процентах от общей площади земли	0,2	1,2	2,3	1,7	1,3	1,4	1,2	1,2	2,0	1,4	0,7	0,7	2,0	43,8	38,9	100
в среднем на одно хозяйство, га	0,03	0,08	0,14	0,18	0,23	0,28	0,33	0,38	0,45	0,62	1,86	3,63	6,45	15,76	34,84	1,28

	Хозяйства, имевшие земельную площадь, га:															Итого
	до 0,06	0,06 - 0,10	0,11 - 0,15	0,16 - 0,20	0,21 - 0,25	0,26 - 0,30	0,31 - 0,35	0,36 - 0,40	0,41 - 0,50	0,51 - 1,00	1,01 - 3,00	3,01 - 5,00	5,01 - 10,00	10,01 - 20,00	свыше 20,00	
	1	2	3	4	5	6	7	8	9	10	11	12	13	14	15	16
<b>Городские округа Томской области</b>																
Число хозяйств, единиц	1206	2703	2215	939	284	176	92	67	46	44	14	2	20	45	13	7866
в процентах от общего числа хозяйств	15,3	34,4	28,2	11,9	3,6	2,2	1,2	0,9	0,6	0,6	0,2	0,0	0,3	0,6	0,2	100
Общая площадь земли, га	40,6	216,3	291,0	166,7	65,0	49,0	30,2	25,2	21,1	31,3	25,3	...	138,8	484,8	404,2	1995,9
в процентах от общей площади земли	2,0	10,8	14,6	8,4	3,3	2,5	1,5	1,3	1,1	1,6	1,3	...	7,0	24,3	20,3	100
в среднем на одно хозяйство, га	0,03	0,08	0,13	0,18	0,23	0,28	0,33	0,38	0,46	0,71	1,81	...	6,94	10,77	31,09	0,25
<b>город Томск</b>																
Число хозяйств, единиц	965	1654	1180	499	108	79	22	29	8	19	5	2	-	-	-	4570
в процентах от общего числа хозяйств	21,1	36,2	25,8	10,9	2,4	1,7	0,5	0,6	0,2	0,4	0,1	0,0	-	-	-	100
Общая площадь земли, га	31,7	132,7	158,9	88,6	24,8	22,1	7,4	11,1	3,8	15,0	10,6	...	-	-	-	513,1
в процентах от общей площади земли	6,2	25,9	31,0	17,3	4,8	4,3	1,4	2,2	0,7	2,9	2,1	...	-	-	-	100
в среднем на одно хозяйство, га	0,03	0,08	0,13	0,18	0,23	0,28	0,34	0,38	0,47	0,79	2,13	...	-	-	-	0,11

	Хозяйства, имевшие земельную площадь, га:															Итого
	до 0,06	0,06 - 0,10	0,11 - 0,15	0,16 - 0,20	0,21 - 0,25	0,26 - 0,30	0,31 - 0,35	0,36 - 0,40	0,41 - 0,50	0,51 - 1,00	1,01 - 3,00	3,01 - 5,00	5,01 - 10,00	10,01 - 20,00	свыше 20,00	
	1	2	3	4	5	6	7	8	9	10	11	12	13	14	15	16
<b>город Кедровый</b>																
Число хозяйств, единиц	41	110	147	180	103	76	59	36	30	20	3	-	19	45	12	881
в процентах от общего числа хозяйств	4,7	12,5	16,7	20,4	11,7	8,6	6,7	4,1	3,4	2,3	0,3	-	2,2	5,1	1,4	100
Общая площадь земли, га	1,4	8,8	19,0	31,7	23,5	20,8	19,2	13,3	13,5	13,1	5,0	-	133,6	484,8	381,3	1169,1
в процентах от общей площади земли	0,1	0,8	1,6	2,7	2,0	1,8	1,6	1,1	1,2	1,1	0,4	-	11,4	41,5	32,6	100
в среднем на одно хозяйство, га	0,03	0,08	0,13	0,18	0,23	0,27	0,32	0,37	0,45	0,66	1,67	-	7,03	10,77	31,78	1,33
<b>город Стрежевой</b>																
Число хозяйств, единиц	14	88	73	32	15	6	-	1	1	-	-	-	-	-	1	231
в процентах от общего числа хозяйств	6,1	38,1	31,6	13,9	6,5	2,6	-	0,4	0,4	-	-	-	-	-	0,4	100
Общая площадь земли, га	0,6	6,8	9,4	5,8	3,5	1,7	-	...	...	-	-	-	-	-	...	51,5
в процентах от общей площади земли	1,1	13,2	18,3	11,2	6,8	3,3	-	...	...	-	-	-	-	-	...	100
в среднем на одно хозяйство, га	0,04	0,08	0,13	0,18	0,23	0,28	-	...	...	-	-	-	-	-	...	0,22

**44. ГРУППИРОВКА НЕКОММЕРЧЕСКИХ ОБЪЕДИНЕНИЙ ГРАЖДАН ПО РАЗМЕРУ ЗЕМЕЛЬНОЙ ПЛОЩАДИ**  
(на 1 июля 2016 года)

	Объединения, имевшие земельную площадь, га:								Итого
	до 1,1	1,1 - 5,0	5,1 - 10,0	10,1 - 20,0	20,1 - 50,0	50,1 - 100,0	100,1 - 200,0	свыше 200	
	1	2	3	4	5	6	7	8	9
<b>Томская область</b>									
Число объединений, единиц	34	153	123	97	56	11	3	3	480
в процентах от общего числа объединений	7,1	31,9	25,6	20,2	11,7	2,3	0,6	0,6	100
Общая площадь земли, га	23,1	464,3	880,1	1370,3	1709,0	763,1	405,8	801,7	6417,3
в процентах от общей площади земли	0,4	7,2	13,7	21,4	26,6	11,9	6,3	12,5	100
<b>Муниципальные районы Томской области</b>									
Число объединений, единиц	19	104	91	63	40	3	1	1	322
в процентах от общего числа объединений	5,9	32,3	28,3	19,6	12,4	0,9	0,3	0,3	100
Общая площадь земли, га	13,4	312,1	649,4	909,4	1214,5	185,5	...	...	3618,0
в процентах от общей площади земли	0,4	8,6	17,9	25,1	33,6	5,1	...	...	100
<b>Александровский муниципальный район</b>									
Число объединений, единиц	1	-	-	-	-	-	-	-	1
в процентах от общего числа объединений	100	-	-	-	-	-	-	-	100
Общая площадь земли, га	...	-	-	-	-	-	-	-	...
в процентах от общей площади земли	...	-	-	-	-	-	-	-	...
<b>Асиновский муниципальный район</b>									
Число объединений, единиц	-	6	2	3	-	1	-	-	12
в процентах от общего числа объединений	-	50,0	16,7	25,0	-	8,3	-	-	100
Общая площадь земли, га	-	16,5	...	47,7	-	...	-	-	133,5
в процентах от общей площади земли	-	12,3	...	35,7	-	...	-	-	100
<b>Бакчарский муниципальный район</b>									
Число объединений, единиц	-	-	-	-	-	-	-	-	-
в процентах от общего числа объединений	-	-	-	-	-	-	-	-	100
Общая площадь земли, га	-	-	-	-	-	-	-	-	-
в процентах от общей площади земли	-	-	-	-	-	-	-	-	100
<b>Верхнекетский муниципальный район</b>									
Число объединений, единиц	-	-	-	-	-	-	-	-	-
в процентах от общего числа объединений	-	-	-	-	-	-	-	-	100
Общая площадь земли, га	-	-	-	-	-	-	-	-	-
в процентах от общей площади земли	-	-	-	-	-	-	-	-	100

	Объединения, имевшие земельную площадь, га:								Итого
	до 1,1	1,1 - 5,0	5,1 - 10,0	10,1 - 20,0	20,1 - 50,0	50,1 - 100,0	100,1 - 200,0	свыше 200	
	1	2	3	4	5	6	7	8	9
<b>Зырянский муниципальный район</b>									
Число объединений, единиц	-	-	-	-	-	-	-	-	-
в процентах от общего числа объединений	-	-	-	-	-	-	-	-	100
Общая площадь земли, га	-	-	-	-	-	-	-	-	-
в процентах от общей площади земли	-	-	-	-	-	-	-	-	100
<b>Каргасокский муниципальный район</b>									
Число объединений, единиц	-	-	-	-	-	-	-	-	-
в процентах от общего числа объединений	-	-	-	-	-	-	-	-	100
Общая площадь земли, га	-	-	-	-	-	-	-	-	-
в процентах от общей площади земли	-	-	-	-	-	-	-	-	100
<b>Кожевниковский муниципальный район</b>									
Число объединений, единиц	-	3	-	1	-	-	-	-	4
в процентах от общего числа объединений	-	75,0	-	25,0	-	-	-	-	100
Общая площадь земли, га	-	8,2	-	...	-	-	-	-	26,4
в процентах от общей площади земли	-	31,0	-	...	-	-	-	-	100
<b>Колпашевский муниципальный район</b>									
Число объединений, единиц	-	-	-	-	-	-	-	1	1
в процентах от общего числа объединений	-	-	-	-	-	-	-	100	100
Общая площадь земли, га	-	-	-	-	-	-	-	...	...
в процентах от общей площади земли	-	-	-	-	-	-	-	...	...
<b>Кривошеинский муниципальный район</b>									
Число объединений, единиц	-	-	-	-	-	-	-	-	-
в процентах от общего числа объединений	-	-	-	-	-	-	-	-	100
Общая площадь земли, га	-	-	-	-	-	-	-	-	-
в процентах от общей площади земли	-	-	-	-	-	-	-	-	100
<b>Молчановский муниципальный район</b>									
Число объединений, единиц	-	-	-	-	-	-	-	-	-
в процентах от общего числа объединений	-	-	-	-	-	-	-	-	100
Общая площадь земли, га	-	-	-	-	-	-	-	-	-
в процентах от общей площади земли	-	-	-	-	-	-	-	-	100

	Объединения, имевшие земельную площадь, га:								Итого
	до 1,1	1,1 - 5,0	5,1 - 10,0	10,1 - 20,0	20,1 - 50,0	50,1 - 100,0	100,1 - 200,0	свыше 200	
	1	2	3	4	5	6	7	8	9
<b>Парабельский муниципальный район</b>									
Число объединений, единиц	-	-	-	-	-	-	-	-	-
в процентах от общего числа объединений	-	-	-	-	-	-	-	-	100
Общая площадь земли, га	-	-	-	-	-	-	-	-	-
в процентах от общей площади земли	-	-	-	-	-	-	-	-	100
<b>Первомайский муниципальный район</b>									
Число объединений, единиц	-	-	-	-	-	-	-	-	-
в процентах от общего числа объединений	-	-	-	-	-	-	-	-	100
Общая площадь земли, га	-	-	-	-	-	-	-	-	-
в процентах от общей площади земли	-	-	-	-	-	-	-	-	100
<b>Тегульдетский муниципальный район</b>									
Число объединений, единиц	-	-	-	-	-	-	-	-	-
в процентах от общего числа объединений	-	-	-	-	-	-	-	-	100
Общая площадь земли, га	-	-	-	-	-	-	-	-	-
в процентах от общей площади земли	-	-	-	-	-	-	-	-	100
<b>Томский муниципальный район</b>									
Число объединений, единиц	7	72	82	58	39	2	1	-	261
в процентах от общего числа объединений	2,7	27,6	31,4	22,2	14,9	0,8	0,4	-	100
Общая площадь земли, га	5,6	224,1	587,8	828,5	1191,4	...	...	-	3075,4
в процентах от общей площади земли	0,2	7,3	19,1	26,9	38,7	...	...	-	100
<b>Чаинский муниципальный район</b>									
Число объединений, единиц	-	-	-	-	-	-	-	-	-
в процентах от общего числа объединений	-	-	-	-	-	-	-	-	100
Общая площадь земли, га	-	-	-	-	-	-	-	-	-
в процентах от общей площади земли	-	-	-	-	-	-	-	-	100
<b>Шегарский муниципальный район</b>									
Число объединений, единиц	11	23	7	1	1	-	-	-	43
в процентах от общего числа объединений	25,6	53,5	16,3	2,3	2,3	-	-	-	100
Общая площадь земли, га	7,5	63,4	45,7	...	...	-	-	-	154,7
в процентах от общей площади земли	4,8	41,0	29,5	...	...	-	-	-	100

	Объединения, имевшие земельную площадь, га:								Итого
	до 1,1	1,1 - 5,0	5,1 - 10,0	10,1 - 20,0	20,1 - 50,0	50,1 - 100,0	100,1 - 200,0	свыше 200	
	1	2	3	4	5	6	7	8	9
<b>Городские округа Томской области</b>									
Число объединений, единиц	15	49	32	34	16	8	2	2	158
в процентах от общего числа объединений	9,5	31,0	20,3	21,5	10,1	5,1	1,3	1,3	100
Общая площадь земли, га	9,7	152,2	230,7	460,9	494,5	577,6	...	...	2799,3
в процентах от общей площади земли	0,3	5,4	8,2	16,5	17,7	20,6	...	...	100
<b>город Томск</b>									
Число объединений, единиц	7	26	20	23	6	7	-	-	89
в процентах от общего числа объединений	7,9	29,2	22,5	25,8	6,7	7,9	-	-	100
Общая площадь земли, га	5,7	87,5	142,9	323,4	187,1	497,1	-	-	1243,6
в процентах от общей площади земли	0,5	7,0	11,5	26,0	15,0	40,0	-	-	100
<b>город Кедровый</b>									
Число объединений, единиц	-	-	-	-	-	-	-	-	-
в процентах от общего числа объединений	-	-	-	-	-	-	-	-	100
Общая площадь земли, га	-	-	-	-	-	-	-	-	-
в процентах от общей площади земли	-	-	-	-	-	-	-	-	100
<b>город Стрежевой</b>									
Число объединений, единиц	7	20	12	9	8	-	-	-	56
в процентах от общего числа объединений	12,5	35,7	21,4	16,1	14,3	-	-	-	100
Общая площадь земли, га	3,2	52,9	87,8	112,6	228,8	-	-	-	485,3
в процентах от общей площади земли	0,7	10,9	18,1	23,2	47,1	-	-	-	100



## 45. ГРУППИРОВКА САДОВОДЧЕСКИХ НЕКОММЕРЧЕСКИХ ОБЪЕДИНЕНИЙ ГРАЖДАН ПО РАЗМЕРУ ЗЕМЕЛЬНОЙ ПЛОЩАДИ

(на 1 июля 2016 года)

	Объединения, имевшие земельную площадь, га:								Итого
	до 1,1	1,1 - 5	5,1 - 10	10,1 - 20	20,1 - 50	50,1 - 100	100,1 - 200	свыше 200	
	1	2	3	4	5	6	7	8	9
<b>Томская область</b>									
Число объединений, единиц	28	124	108	87	47	11	2	3	410
в процентах от общего числа объединений	6,8	30,2	26,3	21,2	11,5	2,7	0,5	0,7	100
Общая площадь земли, га	19,7	380,8	772,8	1229,8	1456,4	763,1	...	801,7	5724,0
в процентах от общей площади земли	0,3	6,7	13,5	21,5	25,4	13,3	...	14,0	100
<b>Муниципальные районы Томской области</b>									
Число объединений, единиц	18	92	84	58	35	3	-	1	291
в процентах от общего числа объединений	6,2	31,6	28,9	19,9	12,0	1,0	-	0,3	100
Общая площадь земли, га	12,5	273,9	599,8	833,4	1065,7	185,5	-	...	3198,4
в процентах от общей площади земли	0,4	8,6	18,8	26,1	33,3	5,8	-	...	100
<b>Александровский муниципальный район</b>									
Число объединений, единиц	1	-	-	-	-	-	-	-	1
в процентах от общего числа объединений	100	-	-	-	-	-	-	-	100
Общая площадь земли, га	...	-	-	-	-	-	-	-	...
в процентах от общей площади земли	...	-	-	-	-	-	-	-	...
<b>Асиновский муниципальный район</b>									
Число объединений, единиц	-	1	2	3	-	1	-	-	7
в процентах от общего числа объединений	-	14,3	28,6	42,9	-	14,3	-	-	100
Общая площадь земли, га	-	...	...	47,7	-	...	-	-	119,1
в процентах от общей площади земли	-	...	...	40,0	-	...	-	-	100
<b>Бакчарский муниципальный район</b>									
Число объединений, единиц	-	-	-	-	-	-	-	-	-
в процентах от общего числа объединений	-	-	-	-	-	-	-	-	100
Общая площадь земли, га	-	-	-	-	-	-	-	-	-
в процентах от общей площади земли	-	-	-	-	-	-	-	-	100
<b>Верхнекетский муниципальный район</b>									
Число объединений, единиц	-	-	-	-	-	-	-	-	-
в процентах от общего числа объединений	-	-	-	-	-	-	-	-	100
Общая площадь земли, га	-	-	-	-	-	-	-	-	-
в процентах от общей площади земли	-	-	-	-	-	-	-	-	100

	Объединения, имевшие земельную площадь, га:								Итого
	до 1,1	1,1 - 5	5,1 - 10	10,1 - 20	20,1 - 50	50,1 - 100	100,1 - 200	свыше 200	
	1	2	3	4	5	6	7	8	9
<b>Зырянский муниципальный район</b>									
Число объединений, единиц	-	-	-	-	-	-	-	-	-
в процентах от общего числа объединений	-	-	-	-	-	-	-	-	100
Общая площадь земли, га	-	-	-	-	-	-	-	-	-
в процентах от общей площади земли	-	-	-	-	-	-	-	-	100
<b>Каргасокский муниципальный район</b>									
Число объединений, единиц	-	-	-	-	-	-	-	-	-
в процентах от общего числа объединений	-	-	-	-	-	-	-	-	100
Общая площадь земли, га	-	-	-	-	-	-	-	-	-
в процентах от общей площади земли	-	-	-	-	-	-	-	-	100
<b>Кожевниковский муниципальный район</b>									
Число объединений, единиц	-	3	-	1	-	-	-	-	4
в процентах от общего числа объединений	-	75,0	-	25,0	-	-	-	-	100
Общая площадь земли, га	-	8,2	-	...	-	-	-	-	26,4
в процентах от общей площади земли	-	31,0	-	...	-	-	-	-	100
<b>Колпашевский муниципальный район</b>									
Число объединений, единиц	-	-	-	-	-	-	-	1	1
в процентах от общего числа объединений	-	-	-	-	-	-	-	100	100
Общая площадь земли, га	-	-	-	-	-	-	-	...	...
в процентах от общей площади земли	-	-	-	-	-	-	-	...	...
<b>Кривошеинский муниципальный район</b>									
Число объединений, единиц	-	-	-	-	-	-	-	-	-
в процентах от общего числа объединений	-	-	-	-	-	-	-	-	100
Общая площадь земли, га	-	-	-	-	-	-	-	-	-
в процентах от общей площади земли	-	-	-	-	-	-	-	-	100
<b>Молчановский муниципальный район</b>									
Число объединений, единиц	-	-	-	-	-	-	-	-	-
в процентах от общего числа объединений	-	-	-	-	-	-	-	-	100
Общая площадь земли, га	-	-	-	-	-	-	-	-	-
в процентах от общей площади земли	-	-	-	-	-	-	-	-	100

	Объединения, имевшие земельную площадь, га:								Итого
	до 1,1	1,1 - 5	5,1 - 10	10,1 - 20	20,1 - 50	50,1 - 100	100,1 - 200	свыше 200	
	1	2	3	4	5	6	7	8	9
<b>Парабельский муниципальный район</b>									
Число объединений, единиц	-	-	-	-	-	-	-	-	-
в процентах от общего числа объединений	-	-	-	-	-	-	-	-	100
Общая площадь земли, га	-	-	-	-	-	-	-	-	-
в процентах от общей площади земли	-	-	-	-	-	-	-	-	100
<b>Первомайский муниципальный район</b>									
Число объединений, единиц	-	-	-	-	-	-	-	-	-
в процентах от общего числа объединений	-	-	-	-	-	-	-	-	100
Общая площадь земли, га	-	-	-	-	-	-	-	-	-
в процентах от общей площади земли	-	-	-	-	-	-	-	-	100
<b>Тегульдетский муниципальный район</b>									
Число объединений, единиц	-	-	-	-	-	-	-	-	-
в процентах от общего числа объединений	-	-	-	-	-	-	-	-	100
Общая площадь земли, га	-	-	-	-	-	-	-	-	-
в процентах от общей площади земли	-	-	-	-	-	-	-	-	100
<b>Томский муниципальный район</b>									
Число объединений, единиц	6	65	75	53	34	2	-	-	235
в процентах от общего числа объединений	2,6	27,7	31,9	22,6	14,5	0,9	-	-	100
Общая площадь земли, га	4,6	200,2	538,2	752,5	1042,6	...	-	-	2670,2
в процентах от общей площади земли	0,2	7,5	20,2	28,2	39,0	...	-	-	100
<b>Чаинский муниципальный район</b>									
Число объединений, единиц	-	-	-	-	-	-	-	-	-
в процентах от общего числа объединений	-	-	-	-	-	-	-	-	100
Общая площадь земли, га	-	-	-	-	-	-	-	-	-
в процентах от общей площади земли	-	-	-	-	-	-	-	-	100
<b>Шегарский муниципальный район</b>									
Число объединений, единиц	11	23	7	1	1	-	-	-	43
в процентах от общего числа объединений	25,6	53,5	16,3	2,3	2,3	-	-	-	100
Общая площадь земли, га	7,5	63,4	45,7	...	...	-	-	-	154,7
в процентах от общей площади земли	4,8	41,0	29,5	...	...	-	-	-	100

	Объединения, имевшие земельную площадь, га:								Итого
	до 1,1	1,1 - 5	5,1 - 10	10,1 - 20	20,1 - 50	50,1 - 100	100,1 - 200	свыше 200	
	1	2	3	4	5	6	7	8	9
<b>Городские округа Томской области</b>									
Число объединений, единиц	10	32	24	29	12	8	2	2	119
в процентах от общего числа объединений	8,4	26,9	20,2	24,4	10,1	6,7	1,7	1,7	100
Общая площадь земли, га	7,2	107,0	173,0	396,4	390,6	577,6	...	...	2525,6
в процентах от общей площади земли	0,3	4,2	6,9	15,7	15,5	22,9	...	...	100
<b>город Томск</b>									
Число объединений, единиц	7	26	19	23	6	7	-	-	88
в процентах от общего числа объединений	8,0	29,5	21,6	26,1	6,8	8,0	-	-	100
Общая площадь земли, га	5,7	87,5	137,3	323,4	187,1	497,1	-	-	1237,9
в процентах от общей площади земли	0,5	7,1	11,1	26,1	15,1	40,2	-	-	100
<b>город Кедровый</b>									
Число объединений, единиц	-	-	-	-	-	-	-	-	-
в процентах от общего числа объединений	-	-	-	-	-	-	-	-	100
Общая площадь земли, га	-	-	-	-	-	-	-	-	-
в процентах от общей площади земли	-	-	-	-	-	-	-	-	100
<b>город Стрежевой</b>									
Число объединений, единиц	2	3	5	4	4	-	-	-	18
в процентах от общего числа объединений	11,1	16,7	27,8	22,2	22,2	-	-	-	100
Общая площадь земли, га	...	7,7	35,8	48,1	124,9	-	-	-	217,2
в процентах от общей площади земли	...	3,5	16,5	22,1	57,5	-	-	-	100

**46. ГРУППИРОВКА ОГОРОДНИЧЕСКИХ НЕКОММЕРЧЕСКИХ ОБЪЕДИНЕНИЙ ГРАЖДАН ПО РАЗМЕРУ ЗЕМЕЛЬНОЙ ПЛОЩАДИ**  
(на 1 июля 2016 года)

	Объединения, имевшие земельную площадь, га:						Итого
	до 1,1	1,1 - 5	5,1 - 10	10,1 - 20	20,1 - 50	свыше 50	
	1	2	3	4	5	6	7
<b>Томская область</b>							
Число объединений, единиц	5	23	7	6	4	-	45
в процентах от общего числа объединений	11,1	51,1	15,6	13,3	8,9	-	100
Общая площадь земли, га	2,4	64,1	52,0	82,9	103,9	-	305,3
в процентах от общей площади земли	0,8	21,0	17,0	27,2	34,0	-	100
<b>Муниципальные районы Томской области</b>							
Число объединений, единиц	-	6	-	1	-	-	7
в процентах от общего числа объединений	-	85,7	-	14,3	-	-	100
Общая площадь земли, га	-	18,9	-	...	-	-	37,3
в процентах от общей площади земли	-	50,6	-	...	-	-	100
<b>Александровский муниципальный район</b>							
Число объединений, единиц	-	-	-	-	-	-	-
в процентах от общего числа объединений	-	-	-	-	-	-	100
Общая площадь земли, га	-	-	-	-	-	-	-
в процентах от общей площади земли	-	-	-	-	-	-	100
<b>Асиновский муниципальный район</b>							
Число объединений, единиц	-	5	-	-	-	-	5
в процентах от общего числа объединений	-	100	-	-	-	-	100
Общая площадь земли, га	-	14,4	-	-	-	-	14,4
в процентах от общей площади земли	-	100	-	-	-	-	100
<b>Бакчарский муниципальный район</b>							
Число объединений, единиц	-	-	-	-	-	-	-
в процентах от общего числа объединений	-	-	-	-	-	-	100
Общая площадь земли, га	-	-	-	-	-	-	-
в процентах от общей площади земли	-	-	-	-	-	-	100
<b>Верхнекетский муниципальный район</b>							
Число объединений, единиц	-	-	-	-	-	-	-
в процентах от общего числа объединений	-	-	-	-	-	-	100
Общая площадь земли, га	-	-	-	-	-	-	-
в процентах от общей площади земли	-	-	-	-	-	-	100

	Объединения, имевшие земельную площадь, га:						Итого
	до 1,1	1,1 - 5	5,1 - 10	10,1 - 20	20,1 - 50	свыше 50	
	1	2	3	4	5	6	7
<b>Зырянский муниципальный район</b>							
Число объединений, единиц	-	-	-	-	-	-	-
в процентах от общего числа объединений	-	-	-	-	-	-	100
Общая площадь земли, га	-	-	-	-	-	-	-
в процентах от общей площади земли	-	-	-	-	-	-	100
<b>Каргасокский муниципальный район</b>							
Число объединений, единиц	-	-	-	-	-	-	-
в процентах от общего числа объединений	-	-	-	-	-	-	100
Общая площадь земли, га	-	-	-	-	-	-	-
в процентах от общей площади земли	-	-	-	-	-	-	100
<b>Кожевниковский муниципальный район</b>							
Число объединений, единиц	-	-	-	-	-	-	-
в процентах от общего числа объединений	-	-	-	-	-	-	100
Общая площадь земли, га	-	-	-	-	-	-	-
в процентах от общей площади земли	-	-	-	-	-	-	100
<b>Колпашевский муниципальный район</b>							
Число объединений, единиц	-	-	-	-	-	-	-
в процентах от общего числа объединений	-	-	-	-	-	-	100
Общая площадь земли, га	-	-	-	-	-	-	-
в процентах от общей площади земли	-	-	-	-	-	-	100
<b>Кривошеинский муниципальный район</b>							
Число объединений, единиц	-	-	-	-	-	-	-
в процентах от общего числа объединений	-	-	-	-	-	-	100
Общая площадь земли, га	-	-	-	-	-	-	-
в процентах от общей площади земли	-	-	-	-	-	-	100
<b>Молчановский муниципальный район</b>							
Число объединений, единиц	-	-	-	-	-	-	-
в процентах от общего числа объединений	-	-	-	-	-	-	100
Общая площадь земли, га	-	-	-	-	-	-	-
в процентах от общей площади земли	-	-	-	-	-	-	100

	Объединения, имевшие земельную площадь, га:						Итого
	до 1,1	1,1 - 5	5,1 - 10	10,1 - 20	20,1 - 50	свыше 50	
	1	2	3	4	5	6	7
<b>Парабельский муниципальный район</b>							
Число объединений, единиц	-	-	-	-	-	-	-
в процентах от общего числа объединений	-	-	-	-	-	-	100
Общая площадь земли, га	-	-	-	-	-	-	-
в процентах от общей площади земли	-	-	-	-	-	-	100
<b>Первомайский муниципальный район</b>							
Число объединений, единиц	-	-	-	-	-	-	-
в процентах от общего числа объединений	-	-	-	-	-	-	100
Общая площадь земли, га	-	-	-	-	-	-	-
в процентах от общей площади земли	-	-	-	-	-	-	100
<b>Тегульдетский муниципальный район</b>							
Число объединений, единиц	-	-	-	-	-	-	-
в процентах от общего числа объединений	-	-	-	-	-	-	100
Общая площадь земли, га	-	-	-	-	-	-	-
в процентах от общей площади земли	-	-	-	-	-	-	100
<b>Томский муниципальный район</b>							
Число объединений, единиц	-	1	-	1	-	-	2
в процентах от общего числа объединений	-	50,0	-	50,0	-	-	100
Общая площадь земли, га	-	...	-	...	-	-	...
в процентах от общей площади земли	-	...	-	...	-	-	...
<b>Чаинский муниципальный район</b>							
Число объединений, единиц	-	-	-	-	-	-	-
в процентах от общего числа объединений	-	-	-	-	-	-	100
Общая площадь земли, га	-	-	-	-	-	-	-
в процентах от общей площади земли	-	-	-	-	-	-	100
<b>Шегарский муниципальный район</b>							
Число объединений, единиц	-	-	-	-	-	-	-
в процентах от общего числа объединений	-	-	-	-	-	-	100
Общая площадь земли, га	-	-	-	-	-	-	-
в процентах от общей площади земли	-	-	-	-	-	-	100

	Объединения, имевшие земельную площадь, га:						Итого
	до 1,1	1,1 - 5	5,1 - 10	10,1 - 20	20,1 - 50	свыше 50	
	1	2	3	4	5	6	7
<b>Городские округа Томской области</b>							
Число объединений, единиц	5	17	7	5	4	-	38
в процентах от общего числа объединений	13,2	44,7	18,4	13,2	10,5	-	100
Общая площадь земли, га	2,4	45,2	52,0	64,5	103,9	-	268,1
в процентах от общей площади земли	0,9	16,9	19,4	24,1	38,7	-	100
<b>город Томск</b>							
Число объединений, единиц	-	-	-	-	-	-	-
в процентах от общего числа объединений	-	-	-	-	-	-	100
Общая площадь земли, га	-	-	-	-	-	-	-
в процентах от общей площади земли	-	-	-	-	-	-	100
<b>город Кедровый</b>							
Число объединений, единиц	-	-	-	-	-	-	-
в процентах от общего числа объединений	-	-	-	-	-	-	100
Общая площадь земли, га	-	-	-	-	-	-	-
в процентах от общей площади земли	-	-	-	-	-	-	100
<b>город Стрежевой</b>							
Число объединений, единиц	5	17	7	5	4	-	38
в процентах от общего числа объединений	13,2	44,7	18,4	13,2	10,5	-	100
Общая площадь земли, га	2,4	45,2	52,0	64,5	103,9	-	268,1
в процентах от общей площади земли	0,9	16,9	19,4	24,1	38,7	-	100



**47. ГРУППИРОВКА ДАЧНЫХ НЕКОММЕРЧЕСКИХ ОБЪЕДИНЕНИЙ ГРАЖДАН ПО РАЗМЕРУ ЗЕМЕЛЬНОЙ ПЛОЩАДИ**  
(на 1 июля 2016 года)

	Объединения, имевшие земельную площадь, га:							Итого
	до 1,1	1,1 - 5	5,1 - 10	10,1 - 20	20,1 - 50	50,1 - 100	свыше 100	
	1	2	3	4	5	6	7	8
<b>Томская область</b>								
Число объединений, единиц	1	6	8	4	5	-	1	25
в процентах от общего числа объединений	4,0	24,0	32,0	16,0	20,0	-	4,0	100
Общая площадь земли, га	...	19,4	55,3	57,6	148,8	-	...	388,0
в процентах от общей площади земли	...	5,0	14,2	14,8	38,3	-	...	100
<b>Муниципальные районы Томской области</b>								
Число объединений, единиц	1	6	7	4	5	-	1	24
в процентах от общего числа объединений	4,2	25,0	29,2	16,7	20,8	-	4,2	100
Общая площадь земли, га	...	19,4	49,6	57,6	148,8	-	...	382,4
в процентах от общей площади земли	...	5,1	13,0	15,1	38,9	-	...	100
<b>Александровский муниципальный район</b>								
Число объединений, единиц	-	-	-	-	-	-	-	-
в процентах от общего числа объединений	-	-	-	-	-	-	-	100
Общая площадь земли, га	-	-	-	-	-	-	-	-
в процентах от общей площади земли	-	-	-	-	-	-	-	100
<b>Асиновский муниципальный район</b>								
Число объединений, единиц	-	-	-	-	-	-	-	-
в процентах от общего числа объединений	-	-	-	-	-	-	-	100
Общая площадь земли, га	-	-	-	-	-	-	-	-
в процентах от общей площади земли	-	-	-	-	-	-	-	100
<b>Бакчарский муниципальный район</b>								
Число объединений, единиц	-	-	-	-	-	-	-	-
в процентах от общего числа объединений	-	-	-	-	-	-	-	100
Общая площадь земли, га	-	-	-	-	-	-	-	-
в процентах от общей площади земли	-	-	-	-	-	-	-	100
<b>Верхнекетский муниципальный район</b>								
Число объединений, единиц	-	-	-	-	-	-	-	-
в процентах от общего числа объединений	-	-	-	-	-	-	-	100
Общая площадь земли, га	-	-	-	-	-	-	-	-
в процентах от общей площади земли	-	-	-	-	-	-	-	100

	Объединения, имевшие земельную площадь, га:							Итого
	до 1,1	1,1 - 5	5,1 - 10	10,1 - 20	20,1 - 50	50,1 - 100	свыше 100	
	1	2	3	4	5	6	7	8
<b>Зырянский муниципальный район</b>								
Число объединений, единиц	-	-	-	-	-	-	-	-
в процентах от общего числа объединений	-	-	-	-	-	-	-	100
Общая площадь земли, га	-	-	-	-	-	-	-	-
в процентах от общей площади земли	-	-	-	-	-	-	-	100
<b>Каргасокский муниципальный район</b>								
Число объединений, единиц	-	-	-	-	-	-	-	-
в процентах от общего числа объединений	-	-	-	-	-	-	-	100
Общая площадь земли, га	-	-	-	-	-	-	-	-
в процентах от общей площади земли	-	-	-	-	-	-	-	100
<b>Кожевниковский муниципальный район</b>								
Число объединений, единиц	-	-	-	-	-	-	-	-
в процентах от общего числа объединений	-	-	-	-	-	-	-	100
Общая площадь земли, га	-	-	-	-	-	-	-	-
в процентах от общей площади земли	-	-	-	-	-	-	-	100
<b>Колпашевский муниципальный район</b>								
Число объединений, единиц	-	-	-	-	-	-	-	-
в процентах от общего числа объединений	-	-	-	-	-	-	-	100
Общая площадь земли, га	-	-	-	-	-	-	-	-
в процентах от общей площади земли	-	-	-	-	-	-	-	100
<b>Кривошеинский муниципальный район</b>								
Число объединений, единиц	-	-	-	-	-	-	-	-
в процентах от общего числа объединений	-	-	-	-	-	-	-	100
Общая площадь земли, га	-	-	-	-	-	-	-	-
в процентах от общей площади земли	-	-	-	-	-	-	-	100
<b>Молчановский муниципальный район</b>								
Число объединений, единиц	-	-	-	-	-	-	-	-
в процентах от общего числа объединений	-	-	-	-	-	-	-	100
Общая площадь земли, га	-	-	-	-	-	-	-	-
в процентах от общей площади земли	-	-	-	-	-	-	-	100

	Объединения, имевшие земельную площадь, га:							Итого
	до 1,1	1,1 - 5	5,1 - 10	10,1 - 20	20,1 - 50	50,1 - 100	свыше 100	
	1	2	3	4	5	6	7	8
<b>Парабельский муниципальный район</b>								
Число объединений, единиц	-	-	-	-	-	-	-	-
в процентах от общего числа объединений	-	-	-	-	-	-	-	100
Общая площадь земли, га	-	-	-	-	-	-	-	-
в процентах от общей площади земли	-	-	-	-	-	-	-	100
<b>Первомайский муниципальный район</b>								
Число объединений, единиц	-	-	-	-	-	-	-	-
в процентах от общего числа объединений	-	-	-	-	-	-	-	100
Общая площадь земли, га	-	-	-	-	-	-	-	-
в процентах от общей площади земли	-	-	-	-	-	-	-	100
<b>Тегульдетский муниципальный район</b>								
Число объединений, единиц	-	-	-	-	-	-	-	-
в процентах от общего числа объединений	-	-	-	-	-	-	-	100
Общая площадь земли, га	-	-	-	-	-	-	-	-
в процентах от общей площади земли	-	-	-	-	-	-	-	100
<b>Томский муниципальный район</b>								
Число объединений, единиц	1	6	7	4	5	-	1	24
в процентах от общего числа объединений	4,2	25,0	29,2	16,7	20,8	-	4,2	100
Общая площадь земли, га	...	19,4	49,6	57,6	148,8	-	...	382,4
в процентах от общей площади земли	...	5,1	13,0	15,1	38,9	-	...	100
<b>Чаинский муниципальный район</b>								
Число объединений, единиц	-	-	-	-	-	-	-	-
в процентах от общего числа объединений	-	-	-	-	-	-	-	100
Общая площадь земли, га	-	-	-	-	-	-	-	-
в процентах от общей площади земли	-	-	-	-	-	-	-	100
<b>Шегарский муниципальный район</b>								
Число объединений, единиц	-	-	-	-	-	-	-	-
в процентах от общего числа объединений	-	-	-	-	-	-	-	100
Общая площадь земли, га	-	-	-	-	-	-	-	-
в процентах от общей площади земли	-	-	-	-	-	-	-	100

	Объединения, имевшие земельную площадь, га:							Итого
	до 1,1	1,1 - 5	5,1 - 10	10,1 - 20	20,1 - 50	50,1 - 100	свыше 100	
	1	2	3	4	5	6	7	8
<b>Городские округа Томской области</b>								
Число объединений, единиц	-	-	1	-	-	-	-	1
в процентах от общего числа объединений	-	-	100	-	-	-	-	100
Общая площадь земли, га	-	-	...	-	-	-	-	...
в процентах от общей площади земли	-	-	...	-	-	-	-	...
<b>город Томск</b>								
Число объединений, единиц	-	-	1	-	-	-	-	1
в процентах от общего числа объединений	-	-	100	-	-	-	-	100
Общая площадь земли, га	-	-	...	-	-	-	-	...
в процентах от общей площади земли	-	-	...	-	-	-	-	...
<b>город Кедровый</b>								
Число объединений, единиц	-	-	-	-	-	-	-	-
в процентах от общего числа объединений	-	-	-	-	-	-	-	100
Общая площадь земли, га	-	-	-	-	-	-	-	-
в процентах от общей площади земли	-	-	-	-	-	-	-	100
<b>город Стрежевой</b>								
Число объединений, единиц	-	-	-	-	-	-	-	-
в процентах от общего числа объединений	-	-	-	-	-	-	-	100
Общая площадь земли, га	-	-	-	-	-	-	-	-
в процентах от общей площади земли	-	-	-	-	-	-	-	100

## МЕТОДОЛОГИЧЕСКИЕ ПОЯСНЕНИЯ

В **хозяйства всех категорий** включены сельскохозяйственные организации, крестьянские (фермерские) хозяйства, индивидуальные предприниматели и хозяйства населения.

К **сельскохозяйственным организациям** отнесены хозяйственные товарищества и партнерства (в том числе публичные и непубличные акционерные общества), производственные кооперативы, родовые общины, унитарные предприятия, подсобные сельскохозяйственные предприятия несельскохозяйственных организаций.

В соответствии с официальной статистической методологией Росстата в рамках Всероссийской сельскохозяйственной переписи 2016 года к **подсобным сельскохозяйственным предприятиям несельскохозяйственных организаций** отнесены хозяйства, имеющие посевные площади сельскохозяйственных культур не менее 50 гектаров и/или не менее 10 голов крупного рогатого скота, или не менее 5 голов коров, или не менее 20 голов свиней, или не менее 15 голов овец или коз, или не менее 100 голов птицы, или не менее 10 голов лошадей.

К **малым сельскохозяйственным предприятиям (включая микропредприятия)** отнесены юридические лица – коммерческие организации, внесенные в Единый государственный реестр юридических лиц и соответствующие условиям, установленным Федеральным законом от 24 июля 2007 г. № 209-ФЗ «О развитии малого и среднего предпринимательства в Российской Федерации».

**Крестьянское (фермерское) хозяйство** – объединение граждан, связанных родством и (или) свойством, имеющих в общей собственности имущество и совместно осуществляющих производственную и иную хозяйственную деятельность (производство, переработку, хранение, транспортировку и реализацию сельскохозяйственной продукции), основанную на их личном участии (статья 1 Федерального закона от 11 июня 2003 г. № 74-ФЗ «О крестьянском (фермерском) хозяйстве»).

**Индивидуальный предприниматель** – гражданин (физическое лицо), занимающийся предпринимательской деятельностью без образования юридического лица с момента его государственной регистрации в соответствии со статьей 23 Гражданского кодекса Российской Федерации.

К **хозяйствам населения** отнесены личные подсобные и другие индивидуальные хозяйства граждан, а также хозяйства граждан, имеющих земельные участки в садоводческих, огороднических и дачных некоммерческих объединениях.

**Личное подсобное хозяйство** – форма непредпринимательской деятельности по производству и переработке сельскохозяйственной продукции, осуществляемой личным трудом гражданина и членов его семьи в целях удовлетворения личных потребностей на земельном участке, предоставленном или приобретенном для ведения личного подсобного хозяйства. Землепользование хозяйств может состоять из приусадебных и полевых участков (статьи 2, 4 Федерального закона от 7 июля 2003 г. № 112-ФЗ «О личном подсобном хозяйстве»).

**К другим индивидуальным хозяйствам граждан** отнесены:

- граждане, имеющие земельные участки для индивидуального жилищного строительства с площадью 4 и более соток и занимающиеся сельскохозяйственным производством;
- граждане, имеющие земельные участки (садовые, огородные, дачные и другие), не входящие в некоммерческие объединения граждан;
- граждане, не имеющие земли, но имеющие сельскохозяйственных животных.

**Садоводческое, огородническое, дачное некоммерческое объединение граждан** – некоммерческая организация, учрежденная гражданами на добровольных началах для содействия ее членам в решении общих социально-хозяйственных задач ведения садоводства, огородничества и дачного хозяйства (статья 1 Федерального закона от 15 апреля 1998 г. № 66-ФЗ «О садоводческих, огороднических и дачных некоммерческих объединениях граждан»).

Итоги по категориям сельскохозяйственных производителей, в том числе по хозяйствам граждан в сельских поселениях, городских округах и городских поселениях сформированы в соответствии с Общероссийским классификатором территорий муниципальных образований (ОКТМО). В данные по хозяйствам граждан в сельских поселениях включены также соответствующие сведения по межселенным территориям.

В соответствии с официальной статистической методологией Росстата граждане, имеющие земельный участок в садоводческих, огороднических и дачных некоммерческих объединениях, личные подсобные и другие индивидуальные хозяйства граждан в городских поселениях и городских округах обследовались с применением выборочного метода статистического наблюдения. Сводные данные по этим категориям хозяйств представлены с учетом распространения данных выборочной совокупности на всю генеральную совокупность.

**В общей площади земли** организации (хозяйства) показывается общая площадь, находящаяся в пользовании организации (хозяйства) на дату проведения переписи (с учетом арендованной, но без учета сданной в аренду).

В общую земельную площадь некоммерческого объединения включены земли, предоставленные гражданам объединения, и земли объединения общего пользования.

**Освоенный земельный участок** – участок в некоммерческих объединениях граждан, на котором имеются посадки картофеля, плодово-ягодных, овощных или декоративных культур, или участок, на котором произведены культуртехнические мероприятия (корчевка леса и пней, расчистка и планировка участка, работы по окультуриванию почвы), или возведены жилые, хозяйственные постройки.

**Сельскохозяйственные угодья** – земельные угодья, систематически используемые для получения сельскохозяйственной продукции. К ним относятся пашня, залежь, многолетние насаждения, сенокосы, пастбища.

**Пашня** – сельскохозяйственное угодье, систематически обрабатываемое и используемое под посевы сельскохозяйственных культур, включая посевы многолетних трав, а также чистые пары. К пашне также относятся площади парников и теплиц. В пашню не включаются земельные участки сенокосов и пастбищ, распаханые с целью их коренного улучшения и занятые посевами предварительных культур (в течение не более двух-трех лет), а также междурядья сада, используемые под посевы.

**Сенокос** – сельскохозяйственное угодье, систематически используемое под сенокосение.

**Пастбище** – сельскохозяйственное угодье, систематически используемое для выпаса животных (такое использование является основным), а также земельные участки, пригодные для выпаса скота, не используемые под сенокосы и не являющиеся залежью.

**Многолетние насаждения** – сельскохозяйственное угодье, используемое под искусственные насаждения древесных, кустарниковых (без лесной площади) и некоторых травянистых растений, предназначенных для получения урожая плодово-ягодной, технической и лекарственной продукции.

В площадь многолетних плодовых насаждений и ягодных культур включена площадь, занятая плодовыми деревьями, кустарниками, а также ягодниками на обособленных участках.

**Залежь** – земельный участок, который ранее использовался под пашню и более одного года не использовался под посевы сельскохозяйственных культур и не подготовлен под пар.

В площадь **фактически используемых сельскохозяйственных угодий** включаются сельскохозяйственные угодья, на которых фактически осуществлялось сельскохозяйственное производство в 2015-2016 годах.

**Мелиорированные земли** – площади сельскохозяйственных угодий, имеющие мелиоративные сети (орошаемые или осушаемые), как действующие, так и не действующие.

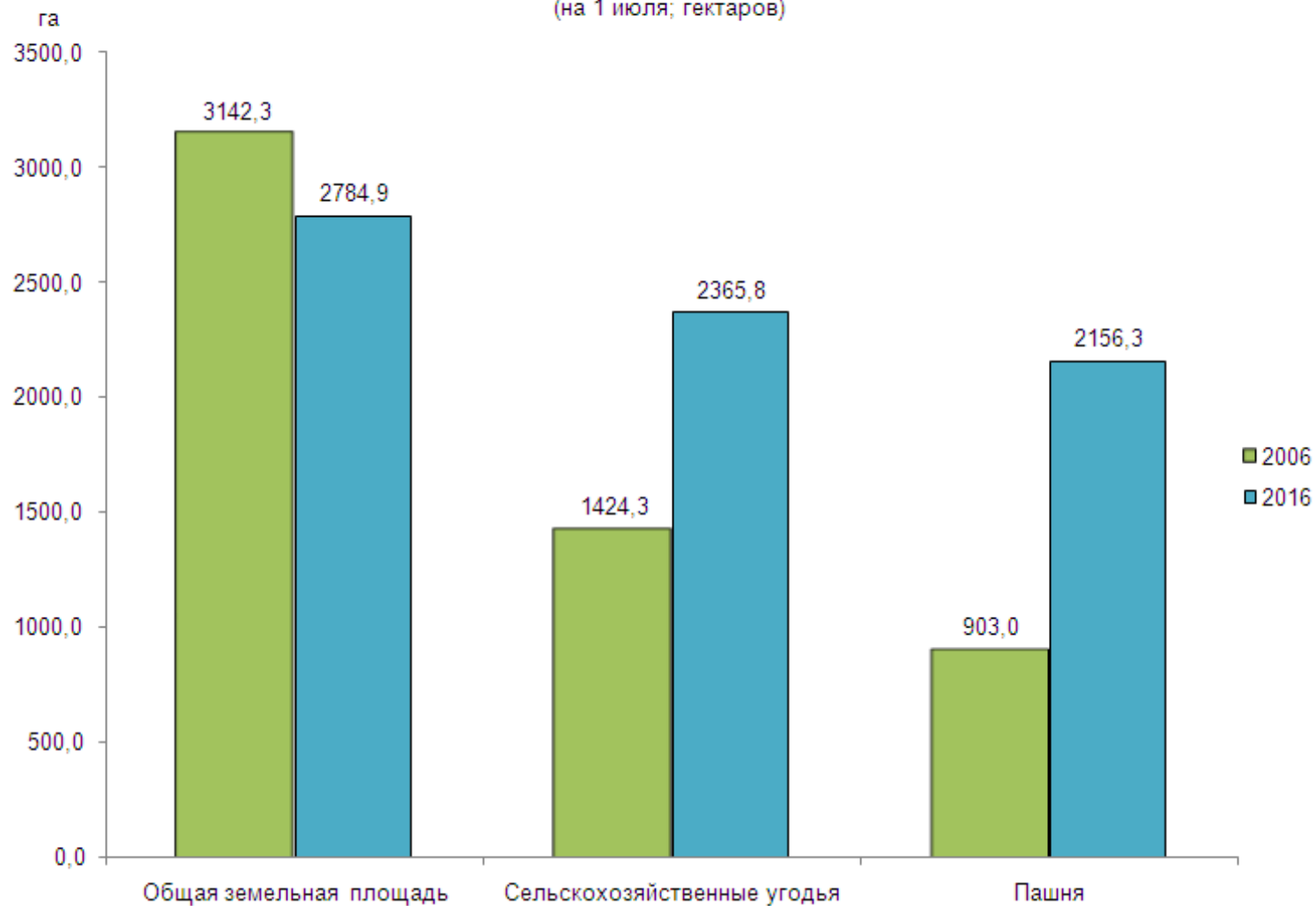


## ДИАГРАММЫ

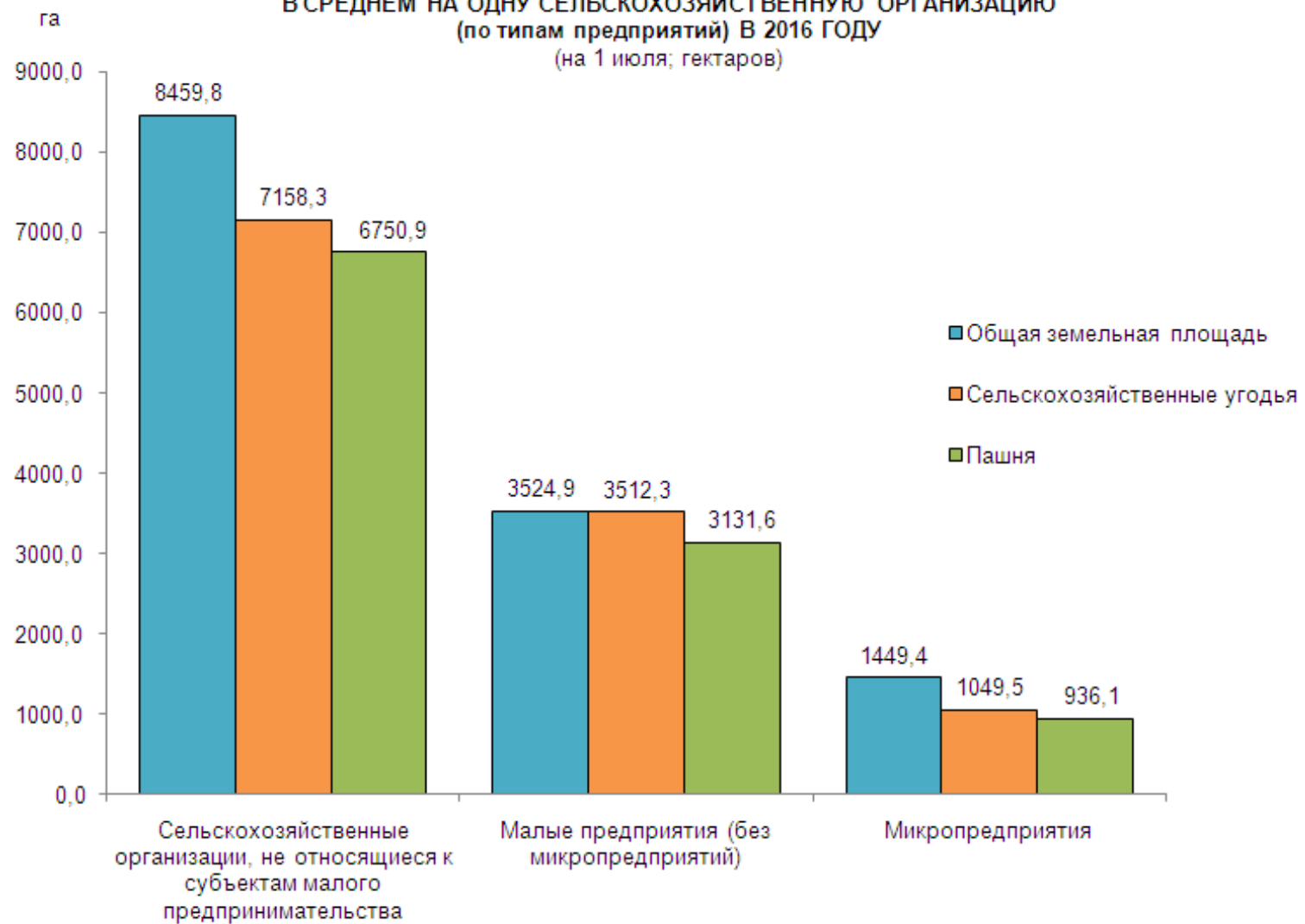


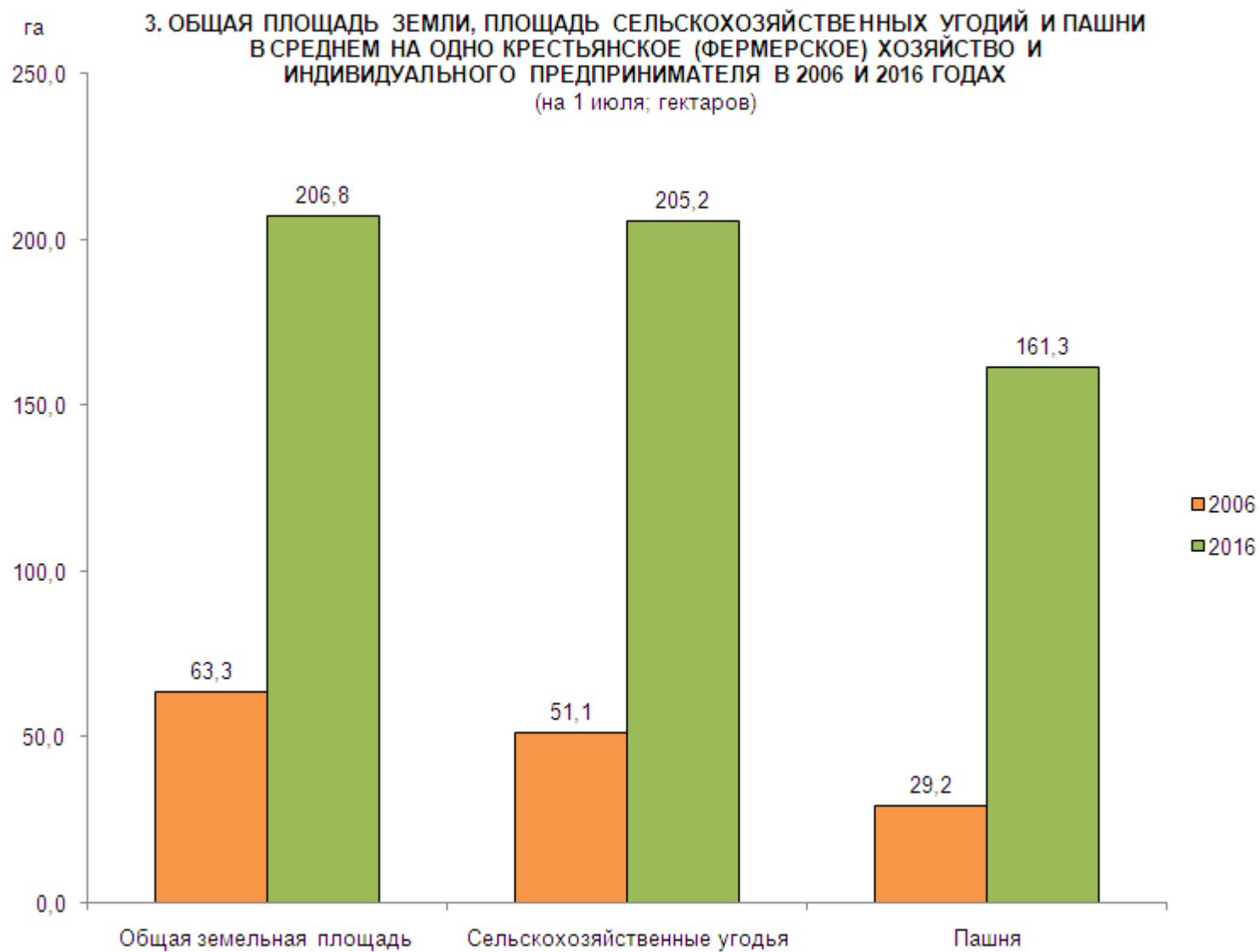


1. ОБЩАЯ ПЛОЩАДЬ ЗЕМЛИ, ПЛОЩАДЬ СЕЛЬСКОХОЗЯЙСТВЕННЫХ УГОДИЙ И ПАШНИ  
В СРЕДНЕМ НА ОДНУ СЕЛЬСКОХОЗЯЙСТВЕННУЮ ОРГАНИЗАЦИЮ В 2006 И 2016 ГОДАХ  
(на 1 июля; гектаров)

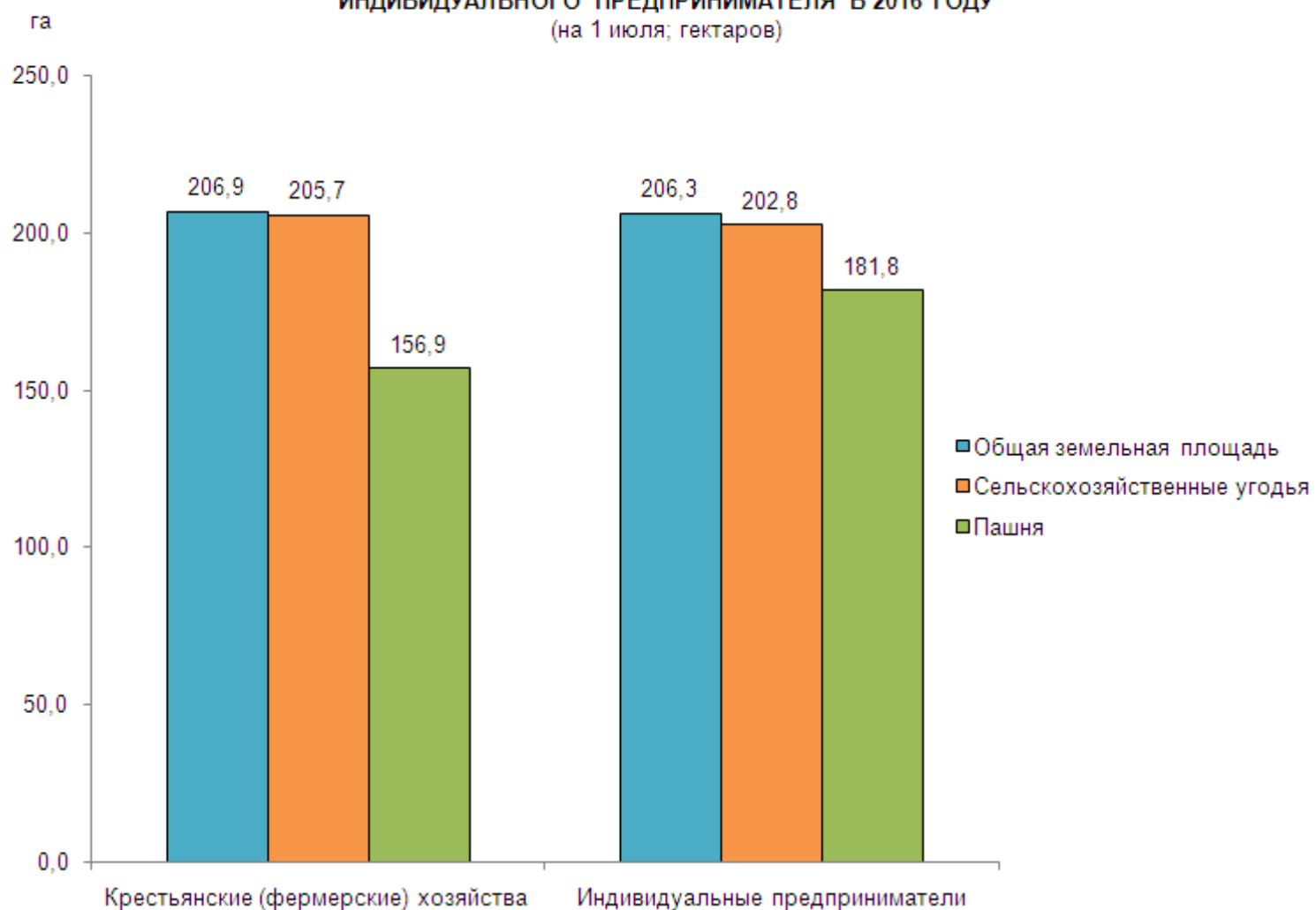


**2. ОБЩАЯ ПЛОЩАДЬ ЗЕМЛИ, ПЛОЩАДЬ СЕЛЬСКОХОЗЯЙСТВЕННЫХ УГОДИЙ И ПАШНИ  
В СРЕДНЕМ НА ОДНУ СЕЛЬСКОХОЗЯЙСТВЕННУЮ ОРГАНИЗАЦИЮ  
(по типам предприятий) В 2016 ГОДУ  
(на 1 июля; гектаров)**

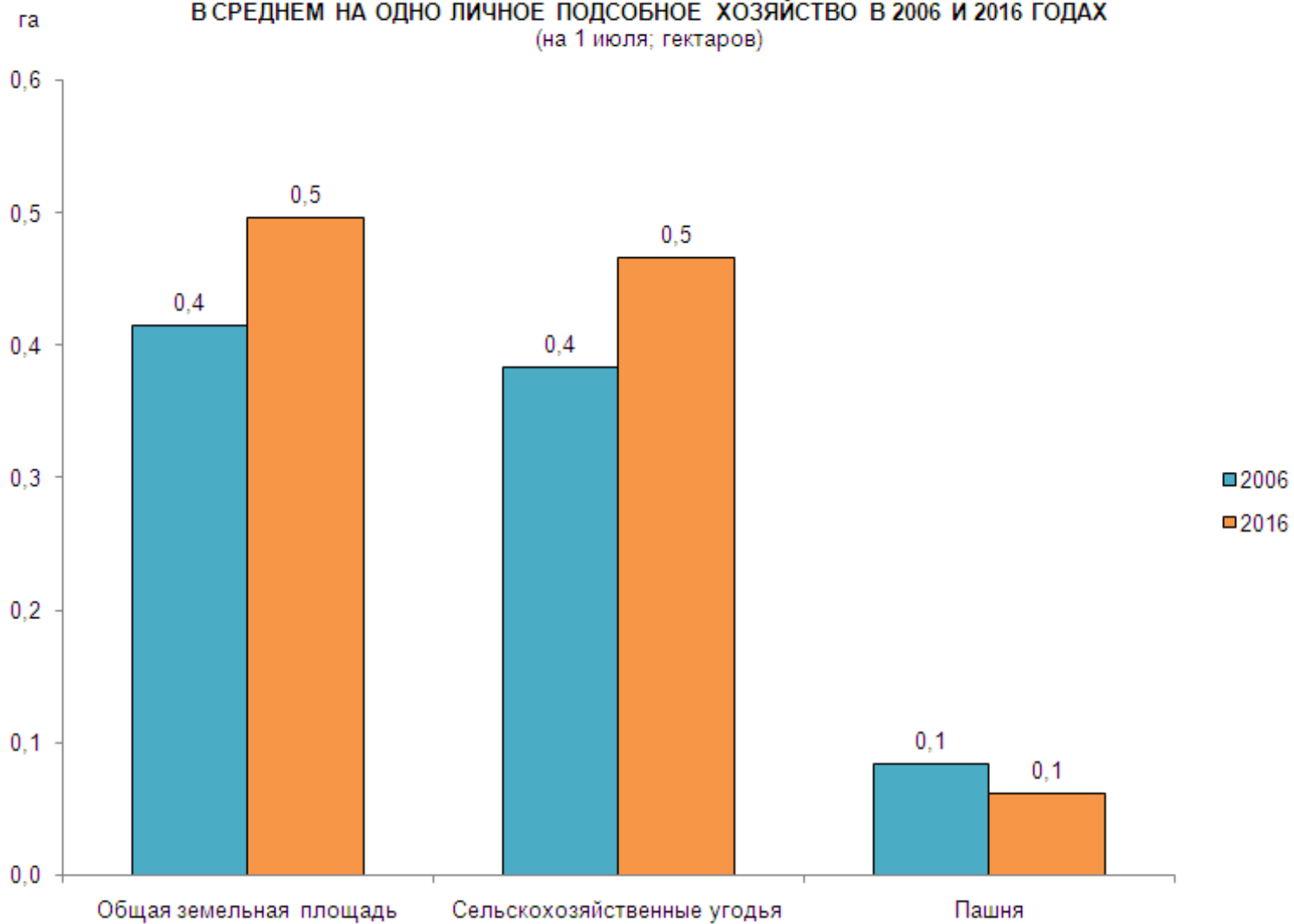




4. ОБЩАЯ ПЛОЩАДЬ ЗЕМЛИ, ПЛОЩАДЬ СЕЛЬСКОХОЗЯЙСТВЕННЫХ УГОДИЙ И ПАШНИ  
В СРЕДНЕМ НА ОДНО КРЕСТЬЯНСКОЕ (ФЕРМЕРСКОЕ) ХОЗЯЙСТВО И ОДНОГО  
ИНДИВИДУАЛЬНОГО ПРЕДПРИНИМАТЕЛЯ В 2016 ГОДУ  
(на 1 июля; гектаров)

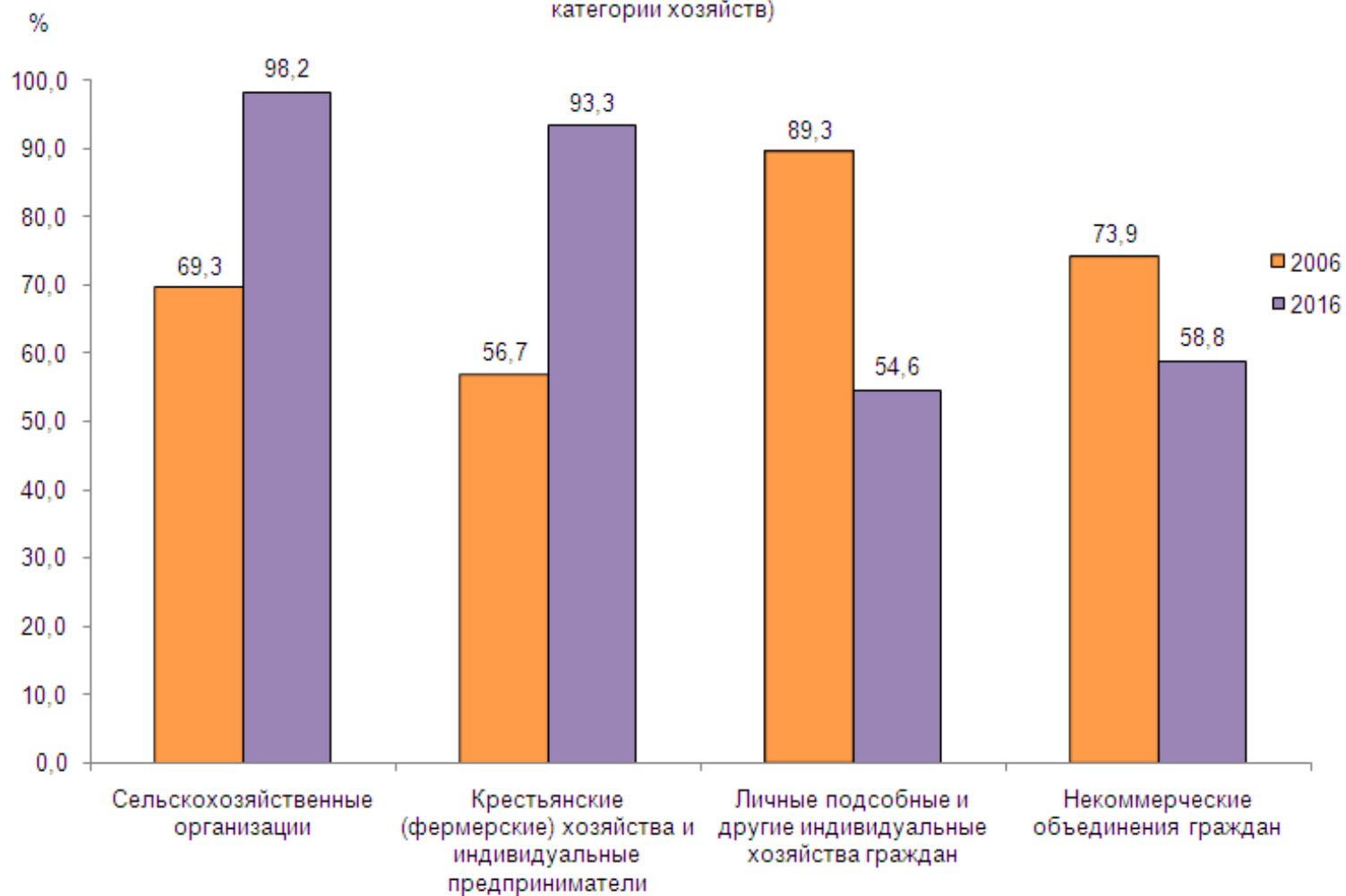


5. ОБЩАЯ ПЛОЩАДЬ ЗЕМЛИ, ПЛОЩАДЬ СЕЛЬСКОХОЗЯЙСТВЕННЫХ УГОДИЙ И ПАШНИ  
В СРЕДНЕМ НА ОДНО ЛИЧНОЕ ПОДСОБНОЕ ХОЗЯЙСТВО В 2006 И 2016 ГОДАХ  
(на 1 июля; гектаров)

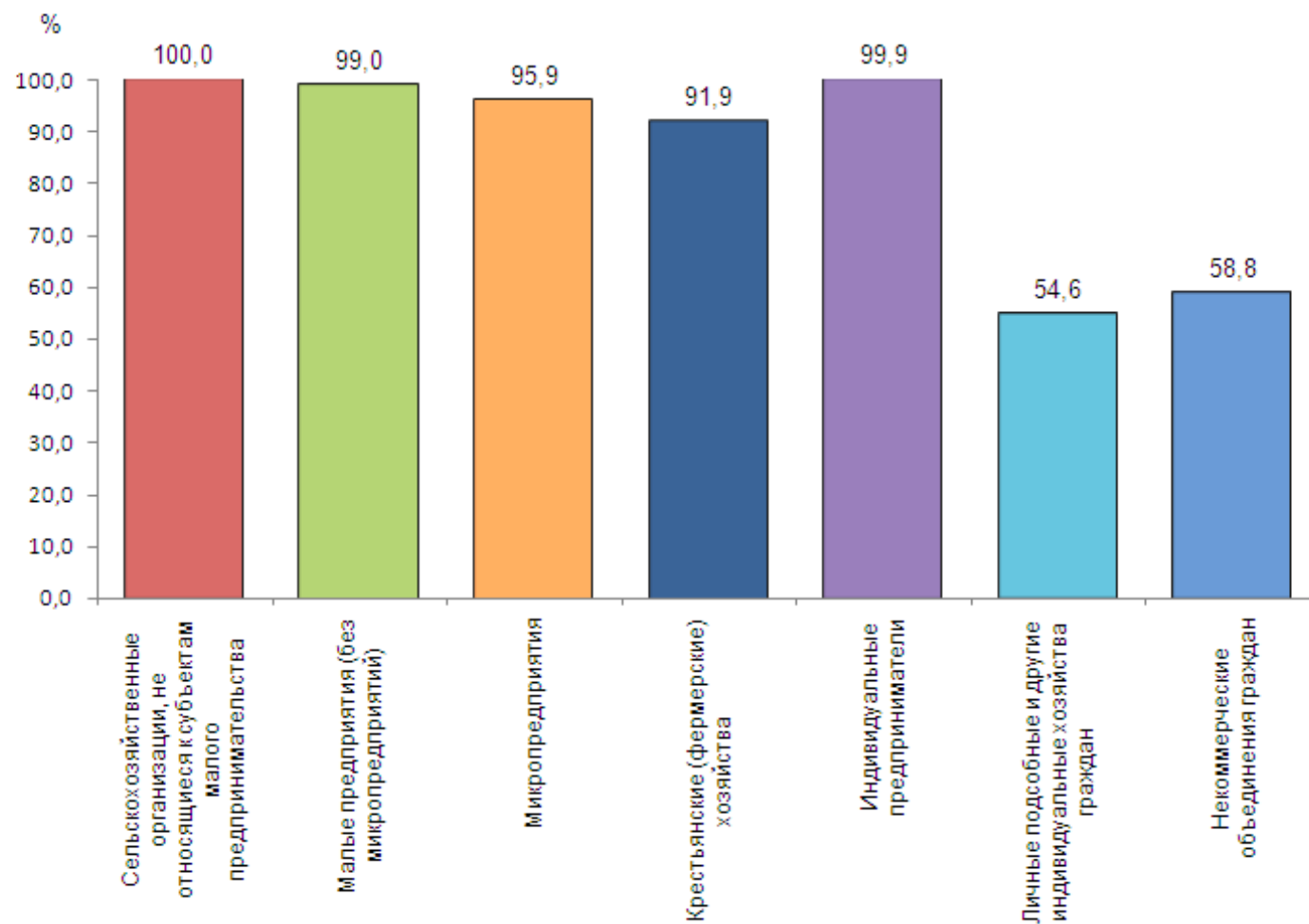


## 6. УДЕЛЬНЫЙ ВЕС ИСПОЛЪЗУЕМЫХ СЕЛЬСКОХОЗЯЙСТВЕННЫХ УГОДИЙ В 2006 И 2016 ГОДАХ

(на 1 июля; в процентах от общей площади сельскохозяйственных угодий соответствующей категории хозяйств)



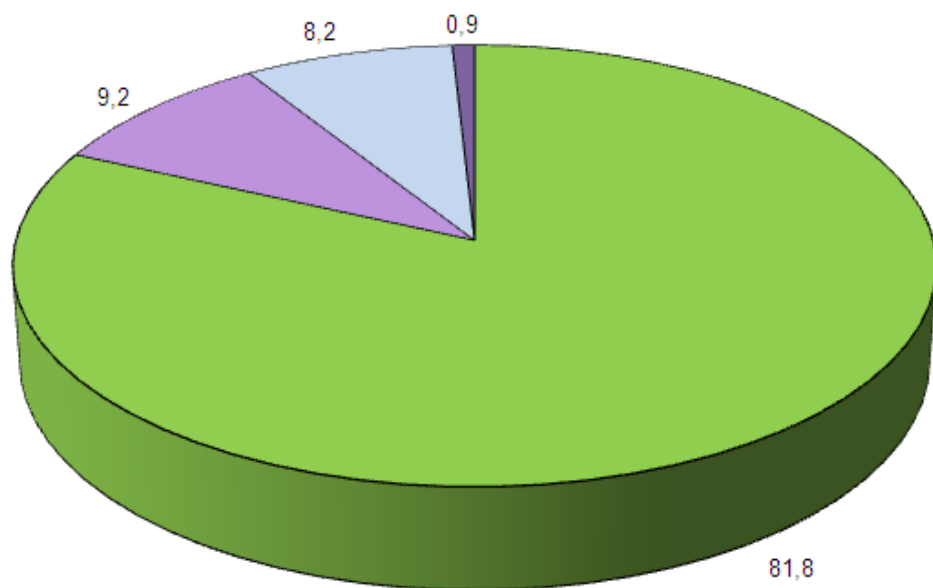
**7. УДЕЛЬНЫЙ ВЕС ИСПОЛЬЗУЕМЫХ СЕЛЬСКОХОЗЯЙСТВЕННЫХ УГОДИЙ В 2016 ГОДУ**  
(на 1 июля; в процентах от общей площади сельскохозяйственных угодий соответствующей категории хозяйств)





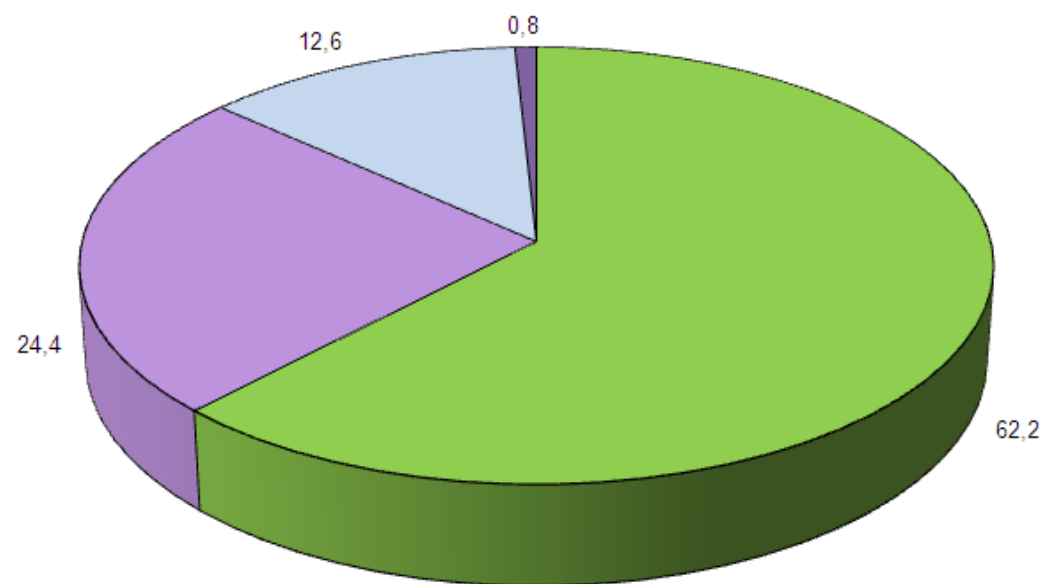
**8. СТРУКТУРА СЕЛЬСКОХОЗЯЙСТВЕННЫХ УГОДИЙ ПО КАТЕГОРИЯМ ХОЗЯЙСТВ В 2006 и 2016 ГОДАХ**  
 (на 1 июля; в процентах от общей площади сельскохозяйственных угодий в хозяйствах всех категорий)

2006



- Сельскохозяйственные организации
- Крестьянские (фермерские) хозяйства и индивидуальные предприниматели
- Личные подсобные и другие индивидуальные хозяйства граждан
- Некоммерческие объединения граждан

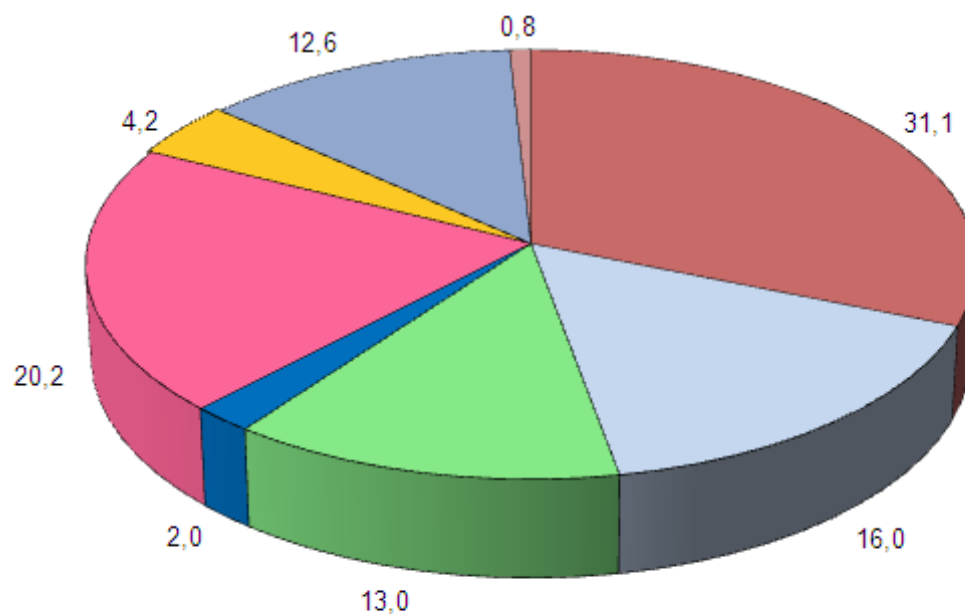
2016



- Сельскохозяйственные организации
- Крестьянские (фермерские) хозяйства и индивидуальные предприниматели
- Личные подсобные и другие индивидуальные хозяйства граждан
- Некоммерческие объединения граждан

### 9. СТРУКТУРА СЕЛЬСКОХОЗЯЙСТВЕННЫХ УГОДИЙ ПО КАТЕГОРИЯМ ХОЗЯЙСТВ В 2016 ГОДУ

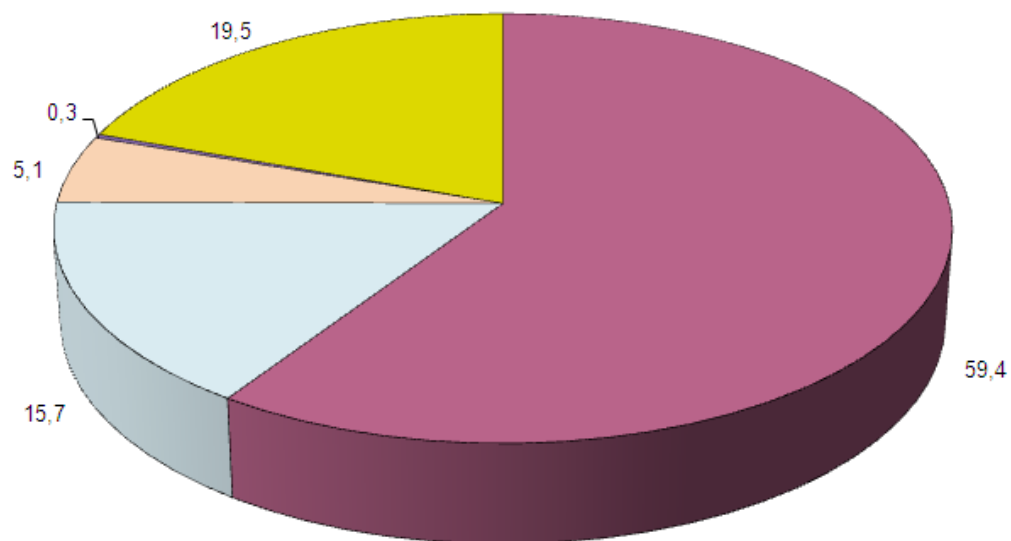
(на 1 июля 2016; в процентах от общей площади сельскохозяйственных угодий в хозяйствах всех категорий)



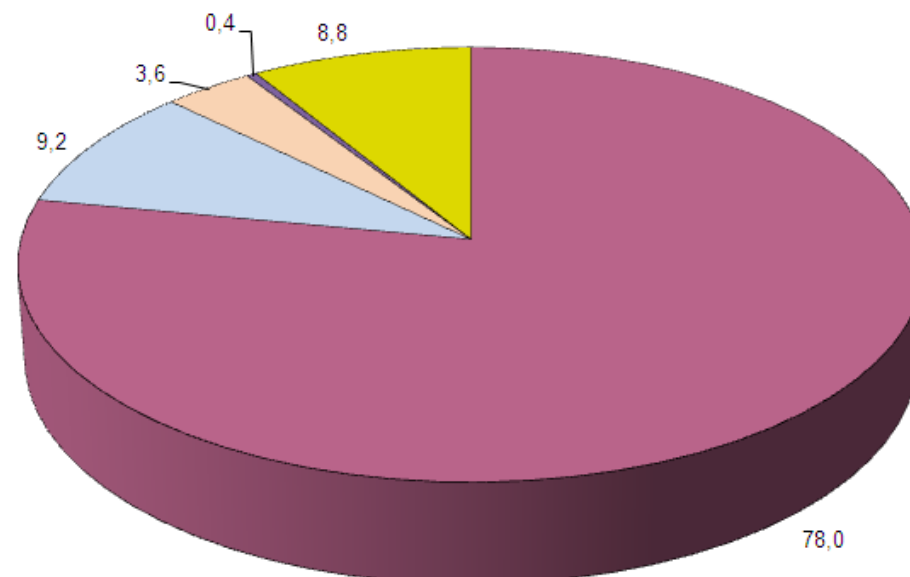
- Сельскохозяйственные организации, не относящиеся к субъектам малого предпринимательства
- Малые предприятия (без микропредприятий)
- Микропредприятия
- Подсобные сельскохозяйственные предприятия несельскохозяйственных организаций
- Крестьянские (фермерские) хозяйства
- Индивидуальные предприниматели
- Личные подсобные и другие индивидуальные хозяйства граждан
- Некоммерческие объединения граждан

**10. СТРУКТУРА СЕЛЬСКОХОЗЯЙСТВЕННЫХ УГОДИЙ В ХОЗЯЙСТВАХ ВСЕХ КАТЕГОРИЙ В 2006 И 2016 ГОДАХ**  
 (на 1 июля; в процентах от общей площади сельскохозяйственных угодий)

**2006**



**2016**



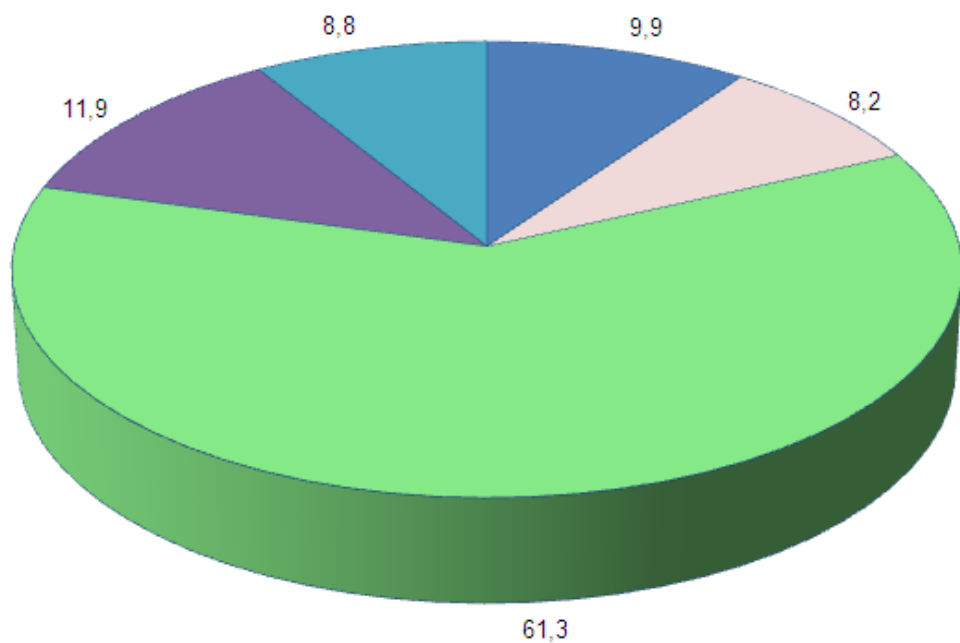
- Пашня
- Сенокосы
- Пастбища
- Многолетние насаждения
- Залежь

- Пашня
- Сенокосы
- Пастбища
- Многолетние насаждения
- Залежь

**11.1. СТРУКТУРА ПЛОЩАДИ ЗЕМЕЛЬНЫХ УЧАСТКОВ ПО ВИДАМ ИСПОЛЬЗОВАНИЯ В САДОВОДЧЕСКИХ НЕКОММЕРЧЕСКИХ ОБЪЕДИНЕНИЯХ ГРАЖДАН В 2006 и 2016 ГОДАХ**

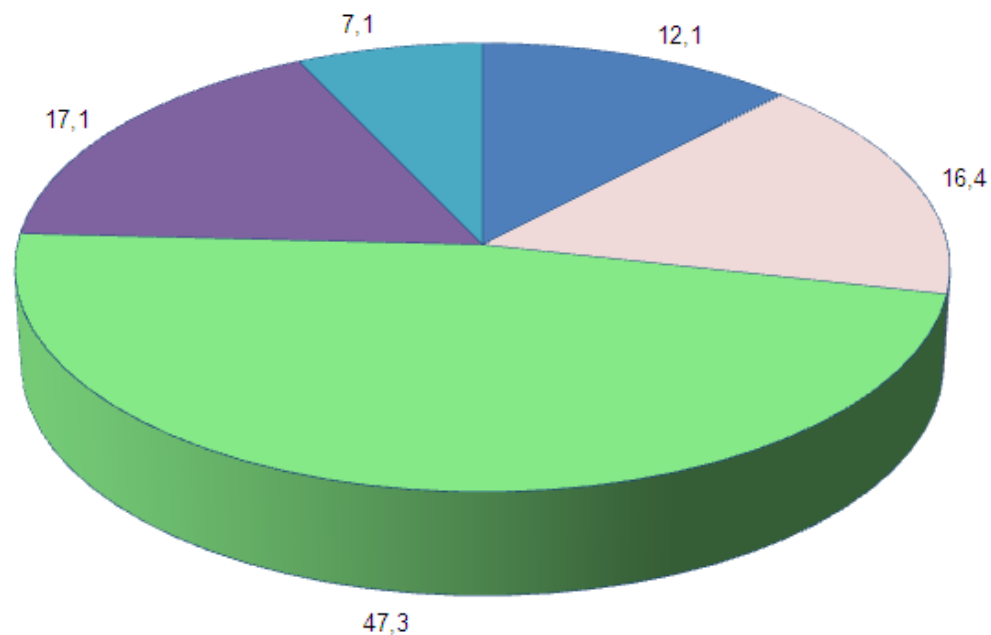
(на 1 июля; в процентах от общей земельной площади участков граждан)

2006



- Постройки, сооружения, дорожки
- Газоны и декоративные насаждения
- Посевы сельскохозяйственных культур
- Многолетние насаждения
- Неиспользуемая площадь

2016

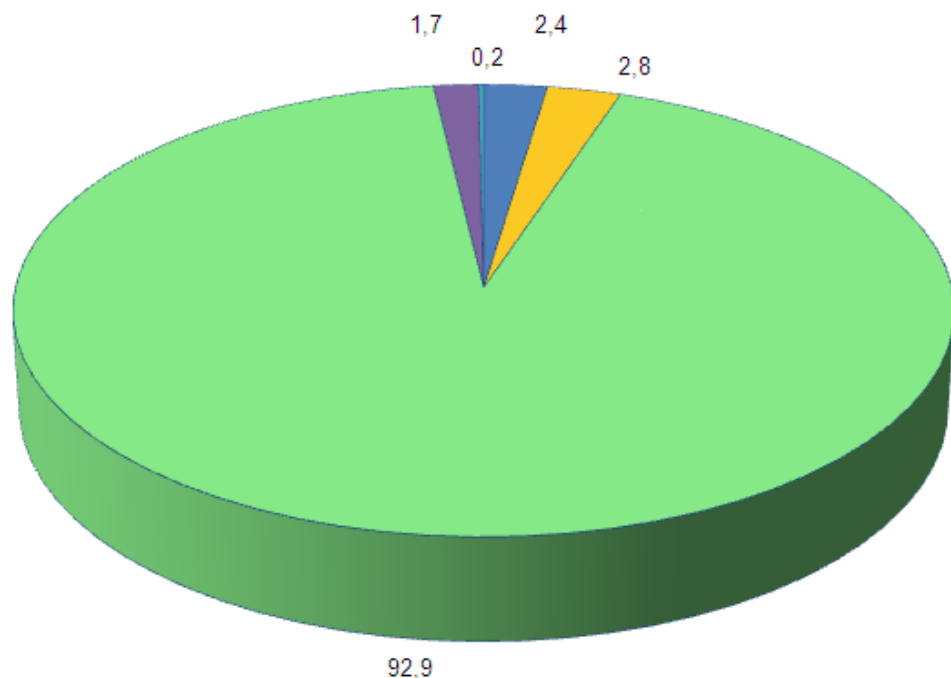


- Постройки, сооружения, дорожки
- Газоны и декоративные насаждения
- Посевы сельскохозяйственных культур
- Многолетние насаждения
- Неиспользуемая площадь

**11.2. СТРУКТУРА ПЛОЩАДИ ЗЕМЕЛЬНЫХ УЧАСТКОВ ПО ВИДАМ ИСПОЛЬЗОВАНИЯ В ОГОРОДНИЧЕСКИХ НЕКОММЕРЧЕСКИХ ОБЪЕДИНЕНИЯХ ГРАЖДАН В 2006 и 2016 ГОДАХ**

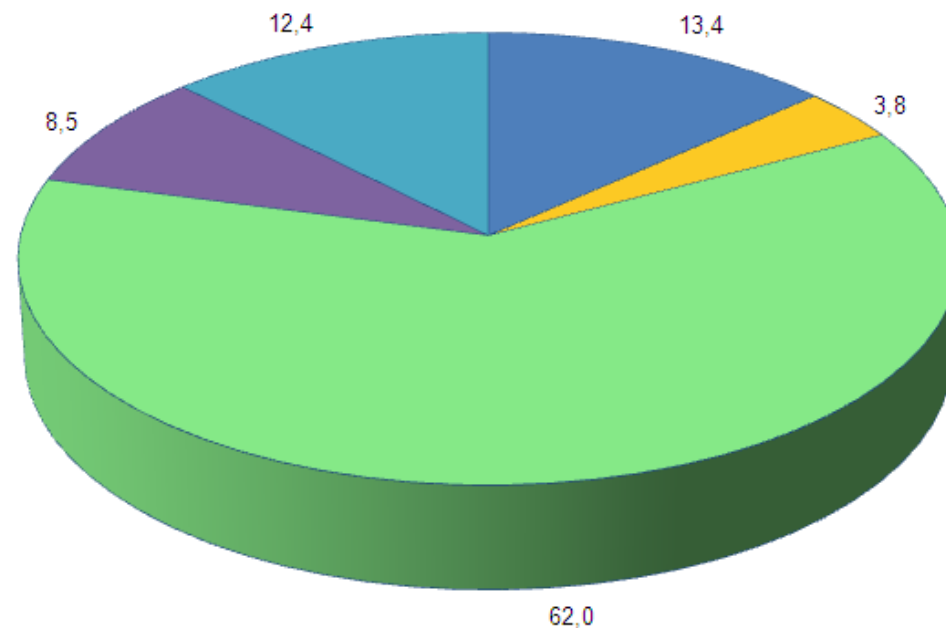
(на 1 июля; в процентах от общей земельной площади участков граждан)

**2006**



- Постройки, сооружения, дорожки
- Газоны и декоративные насаждения
- Посевы сельскохозяйственных культур
- Многолетние насаждения
- Неиспользуемая площадь

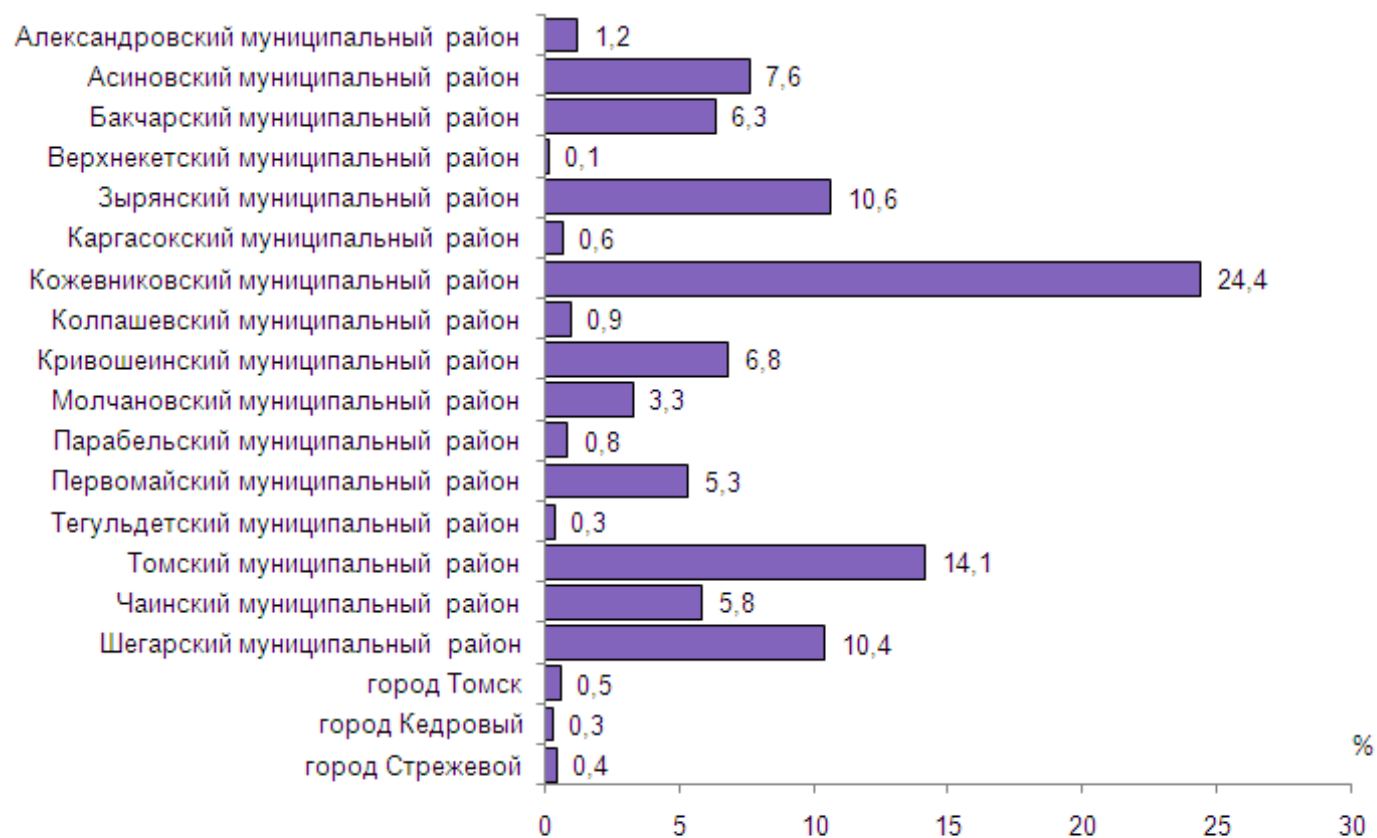
**2016**



- Постройки, сооружения, дорожки
- Газоны и декоративные насаждения
- Посевы сельскохозяйственных культур
- Многолетние насаждения
- Неиспользуемая площадь

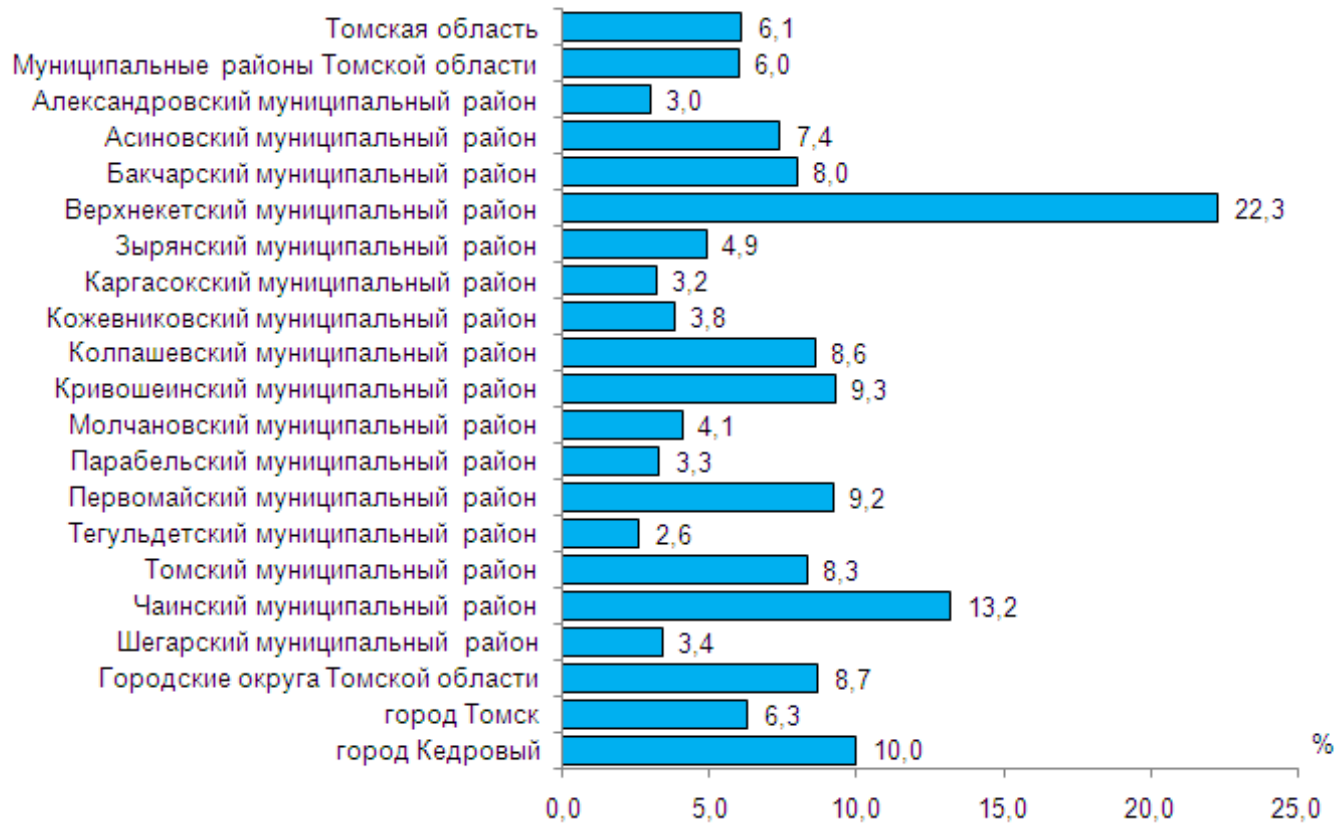
## 12. УДЕЛЬНЫЙ ВЕС МУНИЦИПАЛЬНЫХ ОБРАЗОВАНИЙ ТОМСКОЙ ОБЛАСТИ В ОБЩЕЙ ПЛОЩАДИ СЕЛЬСКОХОЗЯЙСТВЕННЫХ УГОДИЙ

(на 1 июля 2016 г.; в процентах от общей площади сельскохозяйственных угодий в хозяйствах всех категорий Томской области)



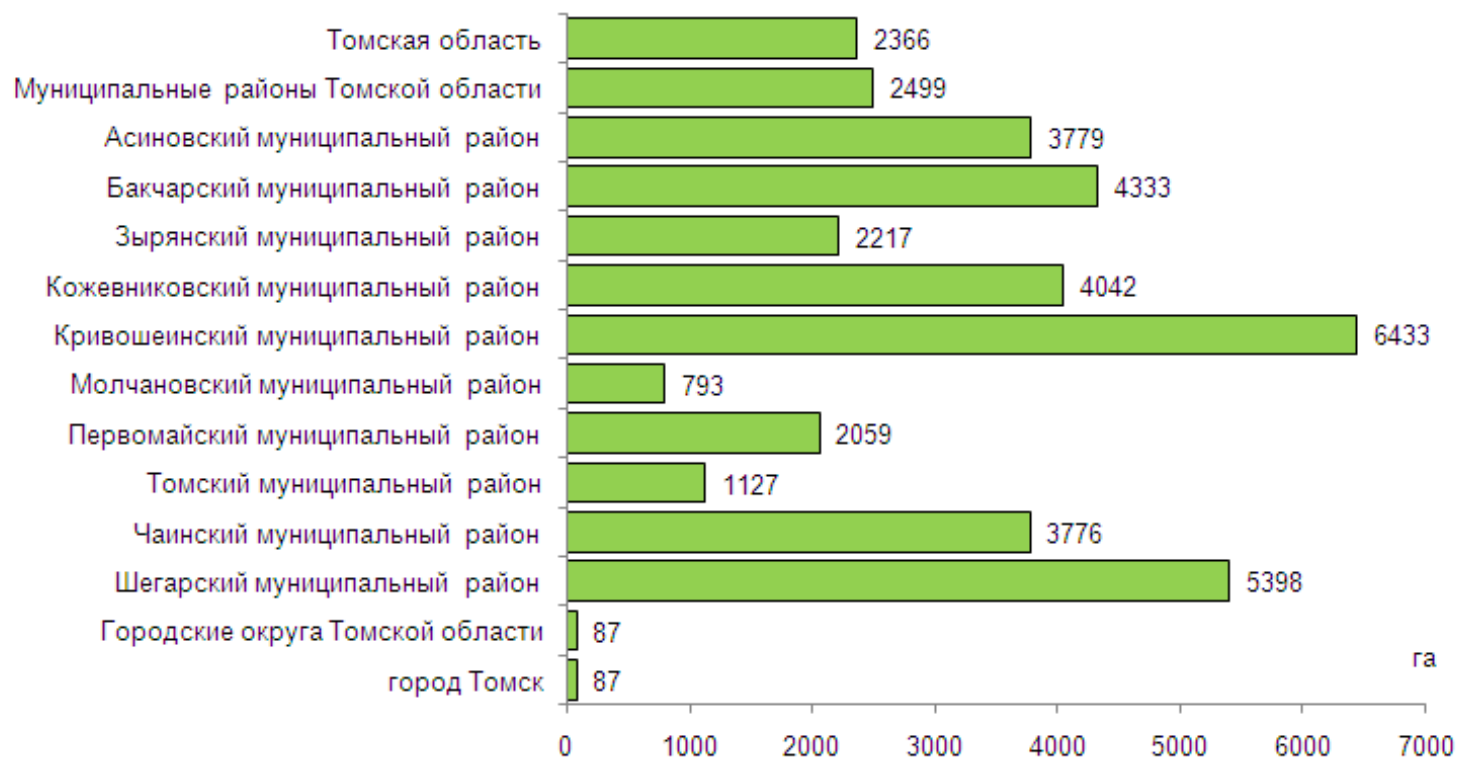
### 13. УДЕЛЬНЫЙ ВЕС ЗАБРОШЕННЫХ ЗЕМЕЛЬНЫХ УЧАСТКОВ В ЛИЧНЫХ ПОДСОБНЫХ ХОЗЯЙСТВАХ

(на 1 июля 2016 г.; в процентах от общей земельной площади личных подсобных хозяйств)



В соответствии с Федеральным законом от 29 ноября 2007 г. № 282-ФЗ "Об официальном статистическом учете и системе государственной статистики в Российской Федерации" (п. 5, ст. 4; ч. 1, ст. 9) данные не публикуются в целях обеспечения конфиденциальности полученных от респондентов первичных статистических данных по муниципальным образованиям Томской области: город Стрежевой.

**14. СРЕДНИЙ РАЗМЕР СЕЛЬСКОХОЗЯЙСТВЕННЫХ УГОДИЙ В  
СЕЛЬСКОХОЗЯЙСТВЕННЫХ ОРГАНИЗАЦИЯХ**  
(на 1 июля 2016 г.; гектаров)

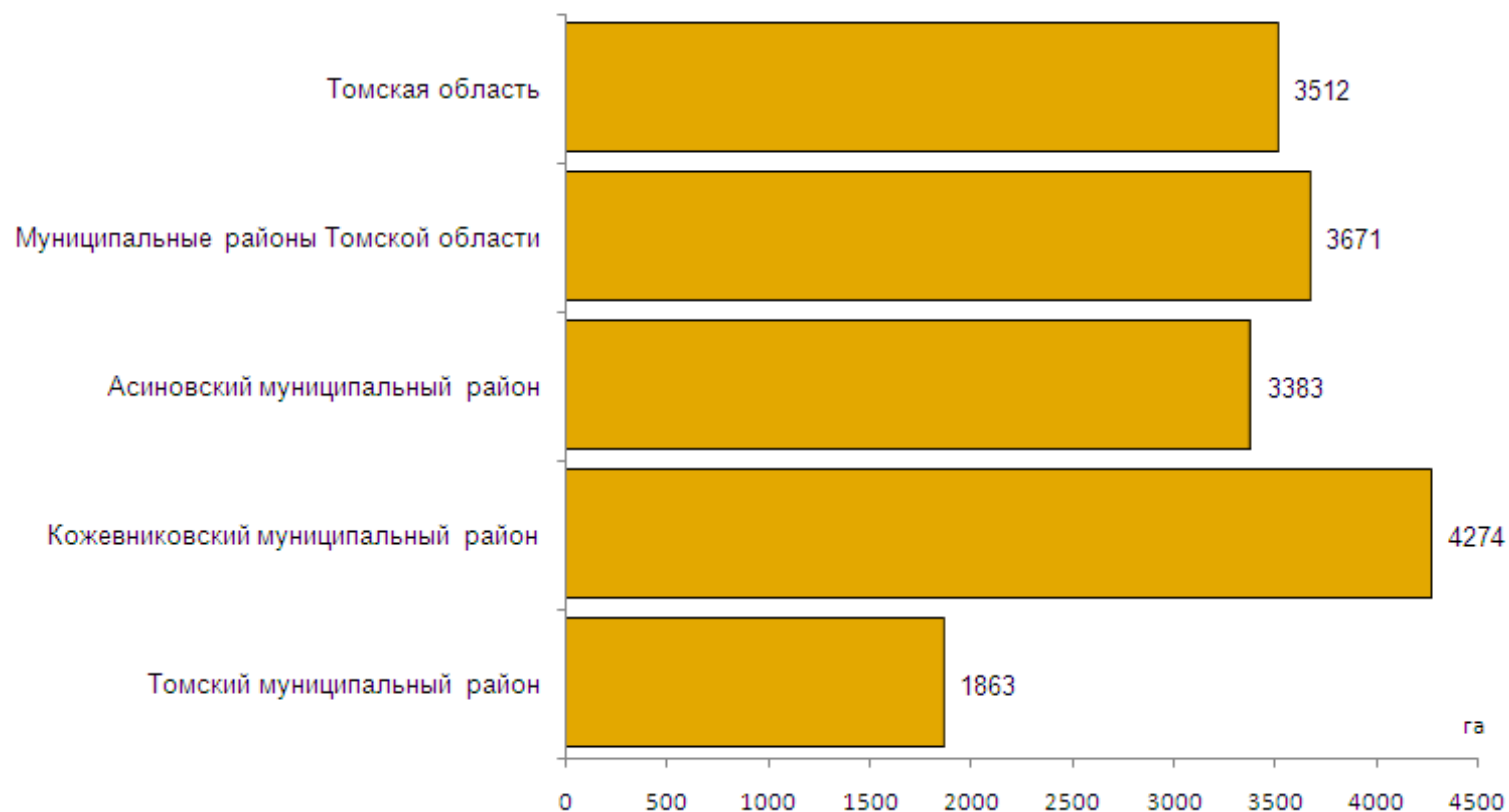


В соответствии с Федеральным законом от 29 ноября 2007 г. № 282-ФЗ "Об официальном статистическом учете и системе государственной статистики в Российской Федерации" (п. 5, ст. 4; ч. 1, ст. 9) данные не публикуются в целях обеспечения конфиденциальности полученных от респондентов первичных статистических данных по муниципальным образованиям Томской области: Александровский, Колпашевский районы.

На 1 июля 2016 г. не имели сельскохозяйственных угодий сельскохозяйственные организации в муниципальных образованиях Томской области: Верхнекетский, Кargasокский, Парабельский, Тегульдетский районы, города Кедровый и Стрежевой.



15. СРЕДНИЙ РАЗМЕР СЕЛЬСКОХОЗЯЙСТВЕННЫХ УГОДИЙ В МАЛЫХ СЕЛЬСКОХОЗЯЙСТВЕННЫХ ПРЕДПРИЯТИЯХ (БЕЗ МИКРОПРЕДПРИЯТИЙ)  
(на 1 июля 2016 года; гектаров)

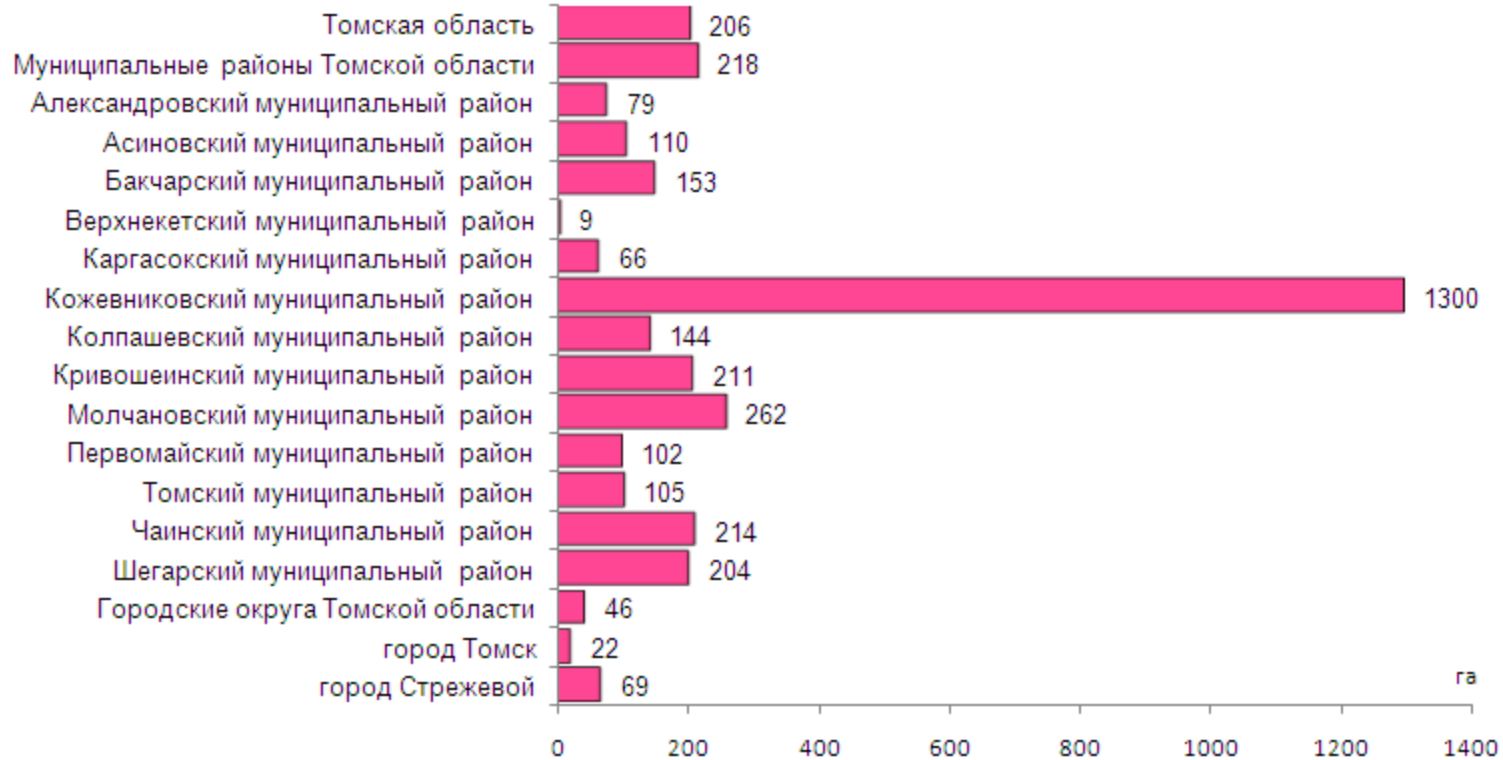


В соответствии с Федеральным законом от 29 ноября 2007 г. № 282-ФЗ "Об официальном статистическом учете и системе государственной статистики в Российской Федерации" (п. 5, ст. 4; ч. 1, ст. 9) данные не публикуются в целях обеспечения конфиденциальности полученных от респондентов первичных статистических данных по муниципальным образованиям Томской области: Бакcharский, Зырянский, Кривошеинский, Первомайский, Шегарский районы, город Томск.

На 1 июля 2016 г. не имели сельскохозяйственных угодий малые сельскохозяйственные предприятия (без микропредприятий) в муниципальных образованиях Томской области: Александровский, Верхнекетский, Каргасокский, Колпашевский, Молчановский, Парабельский, Тегульдетский, Чаинский районы, города Кедровый и Стрежевой.

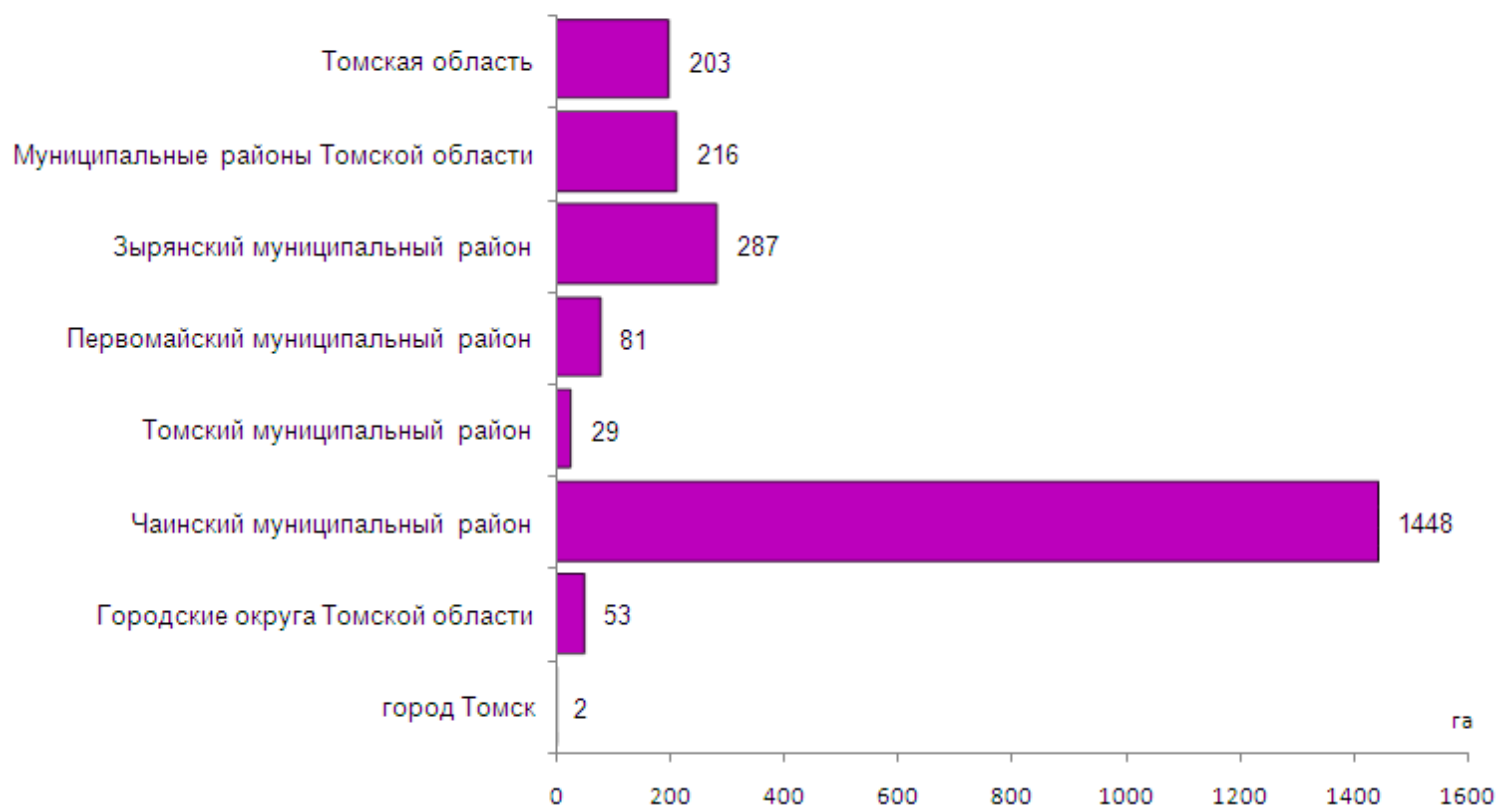
### 16. СРЕДНИЙ РАЗМЕР СЕЛЬСКОХОЗЯЙСТВЕННЫХ УГОДИЙ В КРЕСТЬЯНСКИХ (ФЕРМЕРСКИХ) ХОЗЯЙСТВАХ

(на 1 июля 2016 года; гектаров)



В соответствии с Федеральным законом от 29 ноября 2007 г. № 282-ФЗ "Об официальном статистическом учете и системе государственной статистики в Российской Федерации" (п. 5, ст. 4; ч. 1, ст. 9) данные не публикуются в целях обеспечения конфиденциальности полученных от респондентов первичных статистических данных по муниципальным образованиям Томской области: Зырянский, Парабельский, Тегульдетский районы, город Кедровый.

**17. СРЕДНИЙ РАЗМЕР СЕЛЬСКОХОЗЯЙСТВЕННЫХ УГОДИЙ  
У ИНДИВИДУАЛЬНЫХ ПРЕДПРИНИМАТЕЛЕЙ**  
(на 1 июля 2016 года; гектаров)

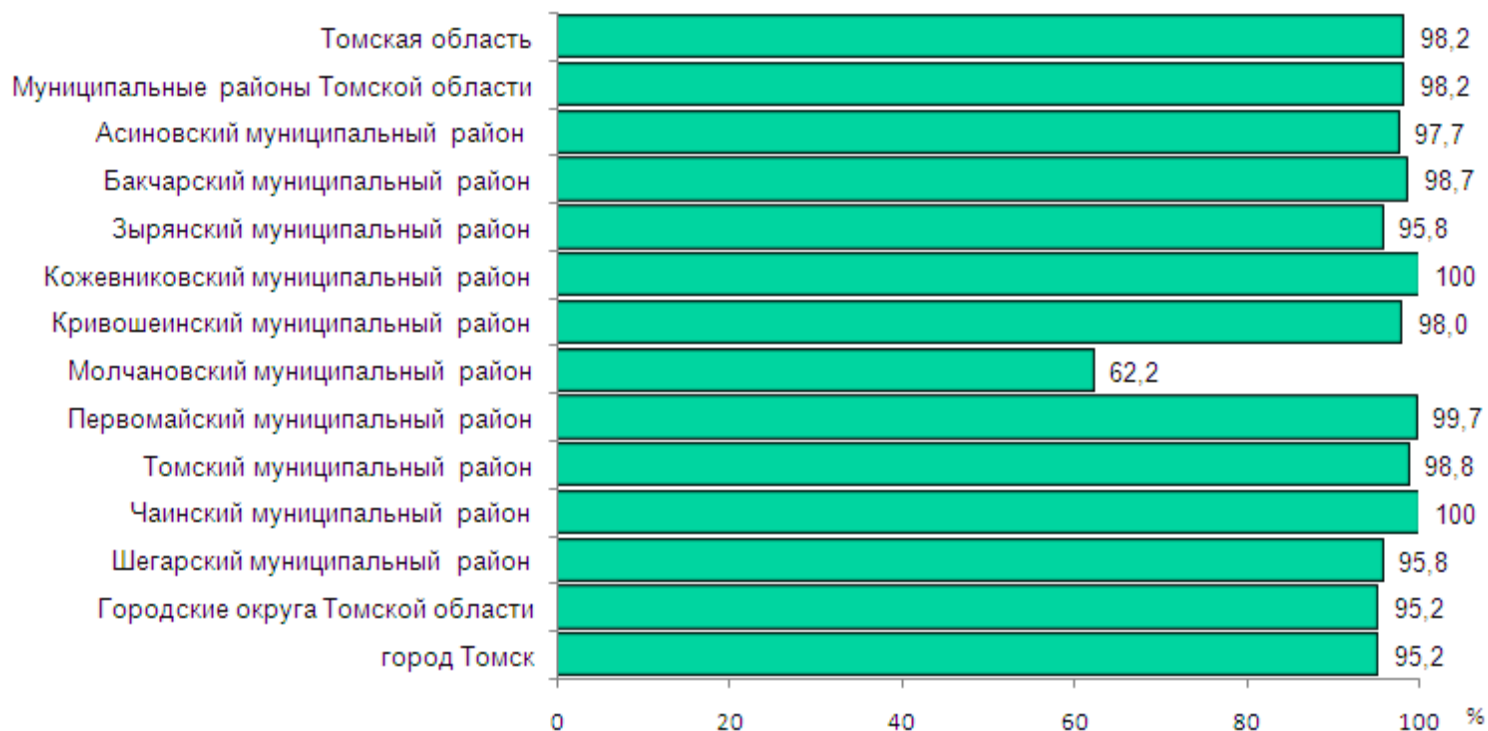


В соответствии с Федеральным законом от 29 ноября 2007 г. № 282-ФЗ "Об официальном статистическом учете и системе государственной статистики в Российской Федерации" (п. 5, ст. 4; ч. 1, ст. 9) данные не публикуются в целях обеспечения конфиденциальности полученных от респондентов первичных статистических данных по муниципальным образованиям Томской области: Александровский, Асиновский, Бакчарский, Верхнекетский, Каргасокский, Кожевниковский, Колпашевский, Кривошеинский, Молчановский, Тегульдетский районы, город Стрежевой.

На 1 июля 2016 г. не имели сельскохозяйственных угодий индивидуальные предприниматели в муниципальных образованиях Томской области: Парабельский, Шегарский районы, город Кедровый.

**18. УДЕЛЬНЫЙ ВЕС ФАКТИЧЕСКИ ИСПОЛЬЗУЕМЫХ СЕЛЬСКОХОЗЯЙСТВЕННЫХ УГОДИЙ  
В СЕЛЬСКОХОЗЯЙСТВЕННЫХ ОРГАНИЗАЦИЯХ**

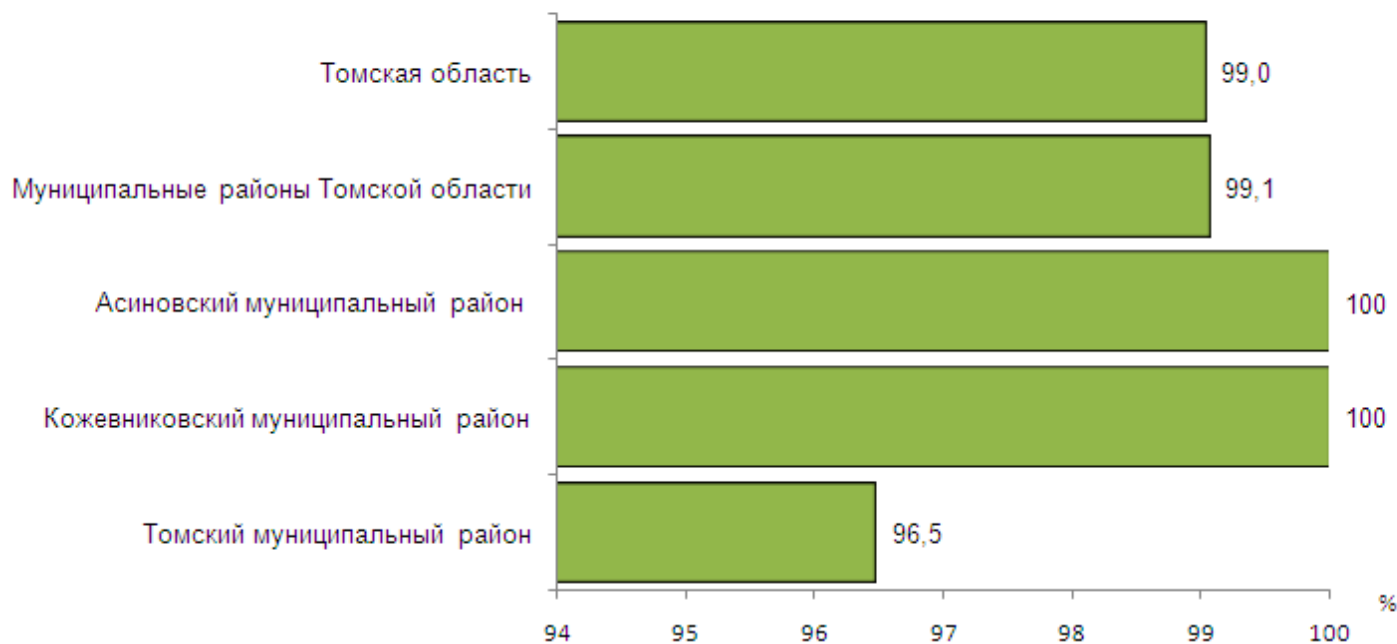
(на 1 июля 2016 года, в процентах от общей площади сельскохозяйственных угодий)



В соответствии с Федеральным законом от 29 ноября 2007 г. № 282-ФЗ "Об официальном статистическом учете и системе государственной статистики в Российской Федерации" (п. 5, ст. 4; ч. 1, ст. 9) данные не публикуются в целях обеспечения конфиденциальности полученных от респондентов первичных статистических данных по муниципальным образованиям Томской области: Александровский, Колпашевский районы.

На 1 июля 2016 г. не имели фактически используемых сельскохозяйственных угодий сельскохозяйственные организации в муниципальных образованиях Томской области: Верхнекетский, Каргасокский, Парабельский, Тегульдетский районы, города Кедровый и Стрежевой.

**19. УДЕЛЬНЫЙ ВЕС ФАКТИЧЕСКИ ИСПОЛЬЗУЕМЫХ СЕЛЬСКОХОЗЯЙСТВЕННЫХ УГОДИЙ  
В МАЛЫХ СЕЛЬСКОХОЗЯЙСТВЕННЫХ ПРЕДПРИЯТИЯХ (БЕЗ МИКРОПРЕДПРИЯТИЙ)  
(на 1 июля 2016 года; в процентах от общей площади сельскохозяйственных угодий)**

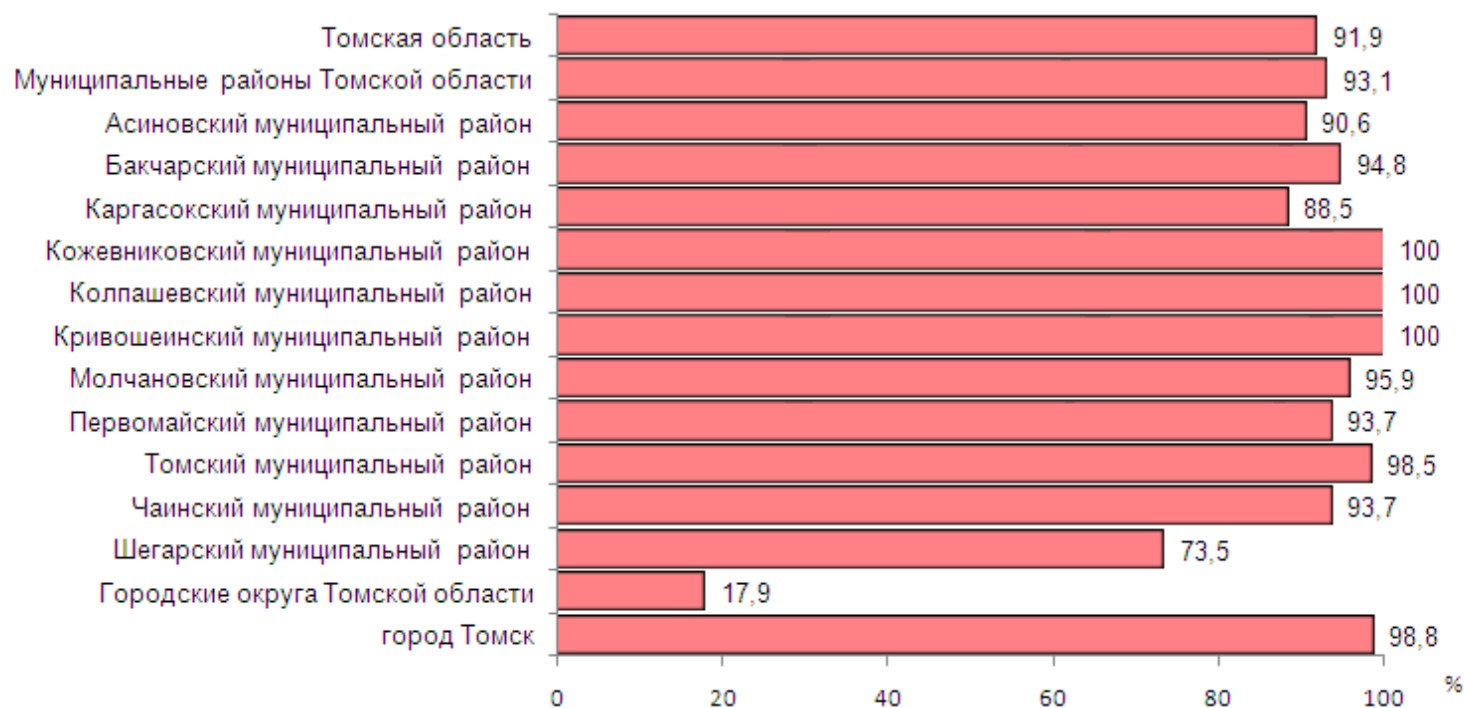


В соответствии с Федеральным законом от 29 ноября 2007 г. № 282-ФЗ "Об официальном статистическом учете и системе государственной статистики в Российской Федерации" (п. 5, ст. 4; ч. 1, ст. 9) данные не публикуются в целях обеспечения конфиденциальности полученных от респондентов первичных статистических данных по муниципальным образованиям Томской области: Бакчарский, Зырянский, Кривошеинский, Первомайский, Шегарский районы, город Томск.

На 1 июля 2016 г. не имели фактически используемых сельскохозяйственных угодий малые сельскохозяйственные предприятия (без микропредприятий) в муниципальных образованиях Томской области: Александровский, Верхнекетский, Каргасокский, Колпашевский, Молчановский, Парабельский, Тегульдетский, Чаинский районы, города Кедровый и Стрежевой.

**20. УДЕЛЬНЫЙ ВЕС ФАКТИЧЕСКИ ИСПОЛЬЗУЕМЫХ СЕЛЬСКОХОЗЯЙСТВЕННЫХ УГОДИЙ  
В КРЕСТЬЯНСКИХ (ФЕРМЕРСКИХ) ХОЗЯЙСТВАХ**

(на 1 июля 2016 года; в процентах от общей площади сельскохозяйственных угодий)

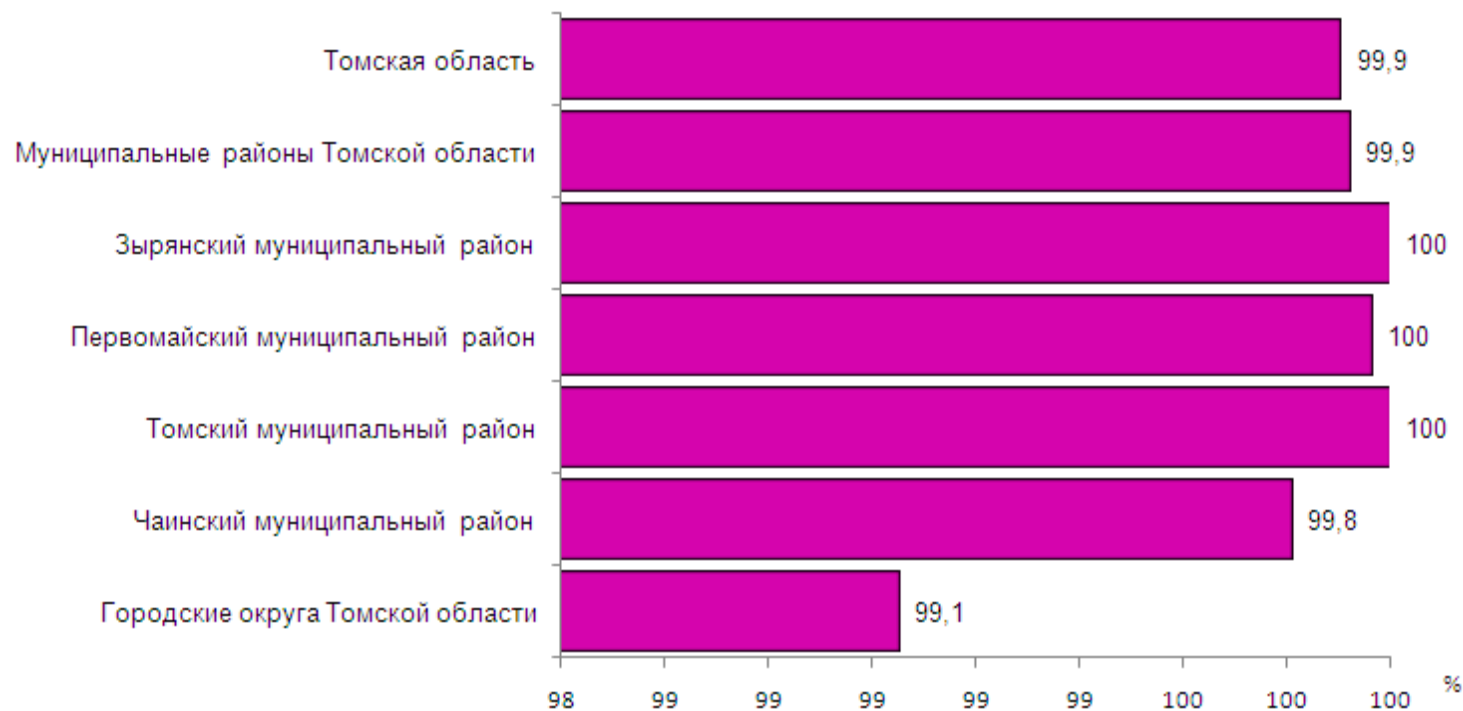


В соответствии с Федеральным законом от 29 ноября 2007 г. № 282-ФЗ "Об официальном статистическом учете и системе государственной статистики в Российской Федерации" (п. 5, ст. 4; ч. 1, ст. 9) данные не публикуются в целях обеспечения конфиденциальности полученных от респондентов первичных статистических данных по муниципальным образованиям Томской области: Александровский, Верхнекетский, Зырянский, Парабельский, Тегульдетский районы.

На 1 июля 2016 г. не имели фактически используемых сельскохозяйственных угодий крестьянские (фермерские) хозяйства в муниципальных образованиях Томской области: города Кедровый и Стрежевой.

## 21. УДЕЛЬНЫЙ ВЕС ФАКТИЧЕСКИ ИСПОЛЬЗУЕМЫХ СЕЛЬСКОХОЗЯЙСТВЕННЫХ УГОДИЙ У ИНДИВИДУАЛЬНЫХ ПРЕДПРИНИМАТЕЛЕЙ

(на 1 июля 2016 года; в процентах от общей площади сельскохозяйственных угодий)



В соответствии с Федеральным законом от 29 ноября 2007 г. № 282-ФЗ "Об официальном статистическом учете и системе государственной статистики в Российской Федерации" (п. 5, ст. 4; ч. 1, ст. 9) данные не публикуются в целях обеспечения конфиденциальности полученных от респондентов первичных статистических данных по муниципальным образованиям Томской области: Александровский, Асиновский, Бакчарский, Каргасокский, Кожевниковский, Колпашевский, Кривошеинский, Молчановский, Тегульдетский районы, города Томск и Стрежевой.

На 1 июля 2016 г. не имели фактически используемых сельскохозяйственных угодий индивидуальные предприниматели в муниципальных образованиях Томской области: Верхнекетский, Парабельский, Шегарский районы, город Кедровый.

**ВСЕРОССИЙСКАЯ СЕЛЬСКОХОЗЯЙСТВЕННАЯ ПЕРЕПИСЬ 2016 ГОДА**

**Том 3.  
ЗЕМЕЛЬНЫЕ РЕСУРСЫ И ИХ ИСПОЛЬЗОВАНИЕ**

**Официальное издание**

Ответственный за выпуск: отдел статистики сельского хозяйства  
и окружающей природной среды  
тел. 52-71-75

Томск, июль 2018 г., Тираж 7 экз.

Отпечатано в отделе информационно-статистических услуг Томскстата  
634050, г. Томск, ул. Гагарина, д. 56